



Synthèse de la démarche participative

Sondage, micros-trottoirs et
événements dans les quartiers

Table des matières

L'essentiel en bref	3
La démarche participative	4
L'expérimentation dans l'espace public	9
Des événements pour tester les espaces	10
Résultats à l'échelle de la commune	19
Les répondant-e-s au sondage	20
Les espaces de proximité à Yverdon	22
La connaissance des espaces de proximité	24
L'appréciation générale des espaces de proximité	26
L'utilisation des espaces de proximité	28
Les activités réalisées actuellement	31
Les activités souhaitées	32
Les sites à améliorer en priorité	39
Commentaire des mandataires pour la participation	41
Résultats par périmètre	43
Résultats par espace de proximité	59
Légende des planches par espace	60
1. Prés-du-lac, Cygnes et Quai de Nogent	63
2. Uttins, Cheminet, Chamblon et Général-Guisan	75
3. Centre-ville	87
4. Moulins et Isles	107
5. Pierre-de-Savoie, PST et Plaisance	117
6. Coteau, Floreyres, La Colline, Gressy et Sermuz	131
7. Prairie et Villette	143
Annexes	155
Questionnaire (version française)	156
Liste des espaces manquants cités dans le sondage	158

Impressum

Mandant	Service de l'urbanisme, Ville d'Yverdon-les-Bains
Mandataires et auteur-ices	Hélène Monod, Graines d'idées Mathieu Pochon, atelier salto
Photographies	Service de l'urbanisme, Ville d'Yverdon-les-Bains
Illustrations	Plates-Bandes Communications

Version du 19 octobre 2022

L'essentiel en bref

Un espace public à 5 minutes de chaque Yverdonnois·e. C'est sous cet intitulé que la Ville d'Yverdon-les-Bains a lancé un projet soutenu par la Confédération pour son caractère innovant dans le cadre d'un appel à candidatures.

Avec ce projet, la Ville d'Yverdon-les-Bains s'est donné pour objectif de développer un réseau d'espaces publics de proximité répartis dans les quartiers et offrant la possibilité de flâner, de s'arrêter pour se poser, de jouer, pratiquer une activité physique, regarder une œuvre d'art, etc.

Pour comprendre les besoins et attentes des personnes habitant ou travaillant à Yverdon, la Ville a lancé une ambitieuse démarche participative au printemps 2022. Durant 7 semaines, de mi-mai à fin juin, la population a été invitée à répondre à un sondage en ligne, et à participer à des marches exploratoires dans chaque quartier. De plus, la démarche s'est invitée chaque semaine au cœur d'un quartier différent, pour y proposer au total une soixantaine d'événements – spectacles, ateliers, cours, balades-découvertes, etc. – permettant de tester l'animation des espaces publics.

Les résultats de la démarche sont restitués dans ce document. Celui-ci présente le déroulement de la démarche et les résultats qui en découlent, de l'échelle de la commune à celle des quartiers et des espaces concernés.

La démarche participative

Contexte

En 2019, la commune d'Yverdon-les-Bains remportait l'appel à candidatures pour des projets modèles de la Confédération avec le projet "un espace public à 5 min de chaque habitant-e". Le projet, sélectionné pour son caractère innovant, est partiellement subventionné par la Confédération pour la période 2020-2024.

L'objectif du projet "Un espace public à 5 minutes de chaque Yverdonnois-e" est de constituer un réseau d'espaces de proximité, à l'échelle des quartiers et à moins de 5 minutes de chaque habitant-e, en complémentarité des espaces publics de destination (parcs, grandes places, etc.).

Qu'entend-on par espace de proximité ?

Il s'agit d'un espace proche de chez soi ou de son travail où l'on peut se poser, prendre l'air, admirer la nature, jouer ou s'asseoir un moment au soleil pendant que ses enfants jouent, manger un sandwich, discuter, boire un café, observer les passant-e-s, lire le journal, etc. Il peut s'agir de cours d'école, placettes, squares, abords de la chaussée, rives des canaux, aires de stationnement reconverties, etc. Une des particularités de ce projet est la volonté de développer sur ces espaces de proximité des programmes multifonctionnels en lien avec le mouvement, la culture, la nature et la cohésion sociale.

Proposer des espaces publics agréables, animés et verdoyants à proximité des lieux de vie ou de travail des Yverdonnois-e-s incite ces dernier-ères à sortir de chez eux, favorise leur activité physique et améliore leur qualité de vie et leur bien-être.

Processus

Une première étape de ce projet a consisté à réaliser un diagnostic de ces espaces de proximité avec des professionnel-le-s (administration et mandataires). Celui-ci a permis d'avoir une vision des

espaces de proximité existants et de leur qualité, notamment en ce qui concerne les thématiques nature, culture, mouvement et cohésion sociale autour desquelles se développe le projet "un espace public à 5 min de chaque habitant-e".

Dans une deuxième étape, la Ville a souhaité nourrir sa réflexion en intégrant l'expertise d'usage, c'est-à-dire celle des personnes qui fréquentent ces espaces, ou les fréquenteraient si ceux-ci répondaient mieux à leurs besoins. Pour entendre cette expertise d'usage, la Ville a mis en place une démarche participative. Le présent document en restitue les résultats.

Dans la troisième étape, les données de ces deux premières phases seront croisées pour former la vision directrice des espaces publics de proximité, une première stratégie présentant les sites sur lesquels seront testées de nouvelles façons de réaménager.

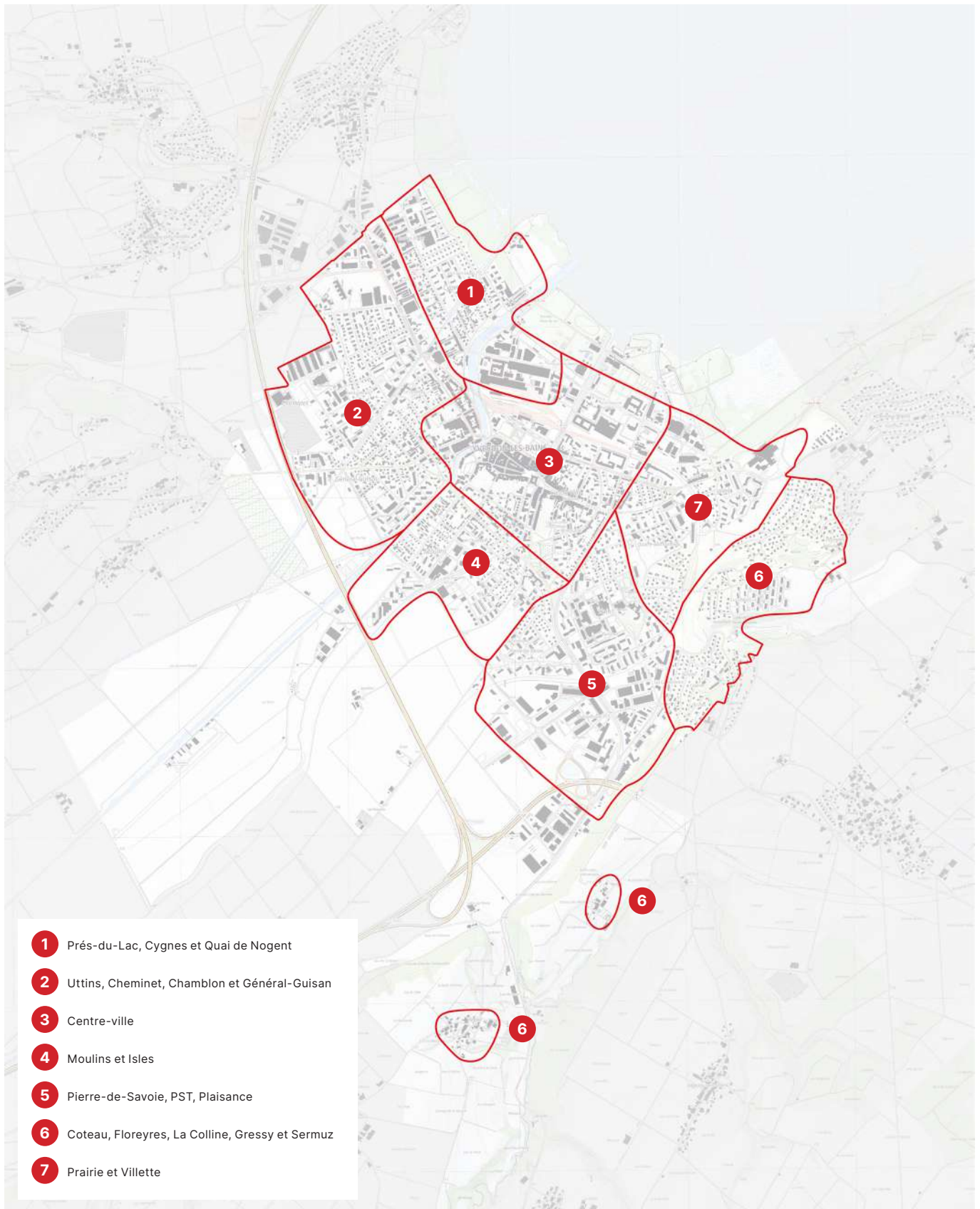
Le plan directeur des espaces publics, prévu pour 2024, est la quatrième et dernière étape de ce projet modèle. Il définira les types d'espaces publics et les types d'intervention à y privilégier.

Dispositif de la démarche participative

Accompagnée par le bureau Graines d'idées et l'atelier salto., la Ville a mis en place un processus participatif complet et ambitieux. Il comprend trois outils: un sondage en ligne et sur rue, des marches exploratoires et des événements dans l'espace public.

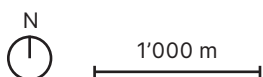
Une ville découpée en sept périmètres

Le territoire de la Ville d'Yverdon-les-Bains est composé d'une diversité de tissus urbains et bâtis avec une dizaine de quartiers. Pour cette démarche participative, les différents quartiers ont été rassemblés en 7 périmètres (Carte 1, page 5).



Carte 1 Les sept périmètres de la démarche participative

Pour l'ensemble des méthodes de la démarche participative, sondage, micro-trottoirs et événements, le territoire communal a été divisé en 7 périmètres représentés sur la carte ci-dessus.



Un sondage en ligne et sur rue

Un sondage a été créé et largement diffusé auprès de la population yverdonnoise. Il visait notamment à identifier les principaux espaces de proximité, à renseigner les moments et la fréquence d'utilisation des espaces, à comprendre les usages actuels et les usages souhaités, et à cibler les sites pilotes.

En complément du sondage en ligne, six étudiant·e-s ont effectué 14 demi-journées de sondages sur rue dans les 7 périmètres de la ville. L'objectif était d'aller à la rencontre des publics-cibles prioritaires (jeunes, personnes âgées, etc.), et des personnes ayant moins d'affinité avec les outils numériques pour les accompagner dans la réalisation du sondage en ligne.

Le sondage était organisé de façon à donner des informations sur les espaces proches de son quartier de résidence ou de travail. Pour ce faire, 77 espaces de proximité, dont certains sur fonds privé, ont été pré-identifiés par le service d'urbanisme. Après avoir sélectionné son périmètre de résidence ou de travail, la personne répondant au sondage était invitée à sélectionner les lieux qu'elle connaît et utilise le plus dans ce périmètre, sur la base d'une liste prédéfinie. Après avoir précisé ce qu'elle y fait aujourd'hui et ce qu'elle aimerait y faire demain, elle pouvait ensuite prioriser les lieux sur lesquels intervenir en priorité.

Au total, 699 personnes ont répondu au sondage en ligne, parmi lesquelles 92 ont été accompagnées par les étudiant·e-s lors des sondages sur rue. Le sondage portait sur un grand nombre d'espaces de proximité. Les sondé·e-s n'étaient invité·e-s à s'exprimer que sur ceux situés dans le périmètre correspondant à leur lieu de résidence ou de travail. Ainsi, le nombre de répondant·e-s varie selon les espaces, et peut être faible dans certains cas.

Les résultats sont donc à prendre avec précaution et ne sont en aucun cas représentatifs de la population yverdonnoise. Ils permettent néanmoins de dresser un portrait d'usage des espaces publics par un échantillon de la population et sont en cela une réelle plus-value pour le projet de la commune.



Marches exploratoires devenues micros-trottoirs

Afin de permettre des discussions ouvertes et qualitatives sur les différents espaces de proximité des quartiers et de libérer la parole, sept marches exploratoires ont été organisées dans les quartiers d'Yverdon.

Pour différentes raisons (peut-être manque de communication, dilution parmi les nombreux événements, etc.), très peu de participant·e-s ont répondu présent·e-s aux marches exploratoires. Les organisateurs ont ainsi décidé de partir à la rencontre des habitant·e-s et sont allés interroger les gens rencontrés au fil du parcours. Cette manière de faire a permis des échanges avec un public plus large et ne participant pas forcément spontanément à des balades commentées ou des sondages en ligne. Au fil des marches, les organisateurs ont questionné 112 participant·e-s de tous âges.

Sur les sept marches, deux ont dû être annulées, l'une dans le périmètre 6 (Coteau - Floreyres), en raison de travaux et l'autre dans le périmètre 7 (Prairie Villette) pour cause d'orage. Des micros-trottoirs y ont néanmoins été menés l'après-midi.

Des événements pour expérimenter les espaces de proximité

Afin de compléter le sondage et les micros-trottoirs, une méthode liée à l'événementiel a également été déployée.

Son objectif principal était de tester de nouvelles activités dans les espaces de proximité et de donner à voir ces espaces différemment. Les événements avaient ainsi vocation à proposer différentes activités sur les espaces de proximité, évaluer ces espaces en fonction de l'activité réalisée et à comprendre les besoins des organisateurs pour favoriser leur utilisation.

Pour ce faire, la commune a lancé à un appel à propositions à l'ensemble des associations yverdonnoises en leur présentant des lieux d'interventions possibles. Il s'agit également de donner envie aux acteurs culturels, sociaux et de l'activité physique d'utiliser et de faire vivre les espaces publics d'Yverdon-les-Bains.

Au total, 50 événements ont été organisés par des acteurs variés et sur des thématiques multiples dans les 7 périmètres :

- de l'activité physique (cours divers, clubs, etc.),
- culturels (danse, théâtre, peinture, musée, etc.),
- vie sociale (association de quartier, maison de quartier, etc.) dans les différents quartiers de la ville.

En tout, 500 personnes ont participé aux différents événements.

Prochaines étapes

Ce travail sur les espaces publics de proximité viendra nourrir le plan directeur des espaces publics qui dresse un diagnostic et les ambitions de la Municipalité concernant tous ses espaces publics.

Concernant le projet « Un espace public à 5 minutes de chaque Yverdonnois-e » soutenu par la Confédération, certains projets de réaménagement pourront être mis en œuvre de manière simple et rapide (par ex. lorsqu'il s'agit d'une pose simple de

meublier, ou d'un aménagement test / éphémère), d'autres pourraient suivre une procédure complète (avant-projet, démarche participative locale, permis de construire et chantier) dès 2023.


Structure du présent livrable

Le présent livrable restitue les éléments issus des différentes actions participatives organisées.

1. Les événements dans l'espace public (p. 9)
2. Les résultats du sondage auprès de la population, complétés par les résultats des micros-trottoirs et de l'évaluation des espaces par les organisateurs d'événements:
 - Résultats à l'échelle de la commune (p. 19)
 - Résultats à l'échelle des périmètres (p. 43 et suivantes)
 - Résultats par espace de proximité, (p. 59 et suivantes)

Démarche participative "Espaces publics à 5 minutes"

L'expérimentation dans l'espace public



Des événements pour tester les espaces

7 périmètres, 7 semaines d'expérimentation

La démarche participative dans les quartiers s'est accompagnée d'un programme ambitieux d'événements. Un programme type (page suivante) d'une semaine par périmètre a été proposé, afin de:

- tester l'animation d'un espace de proximité du quartier (choisi par le Service de l'urbanisme)
- articuler les événements avec les marches exploratoires visant à récolter l'avis des usagères du quartier

Une démarche ouverte aux associations et acteurs socio-culturels yverdonnois

Pour animer les espaces, la démarche a été ouverte à l'ensemble des associations et acteurs socio-culturels yverdonnois. Les services de la ville (Jeunesse et cohésion sociale, Service des travaux et environnement) et la bibliothèque publique et scolaire ont aussi eux-mêmes proposé des activités.

Au total, 16 acteurs socio-culturels (listés ci-après), dont 3 services de la Ville, ont proposé des activités sur les 7 semaines du programme. Un total de 62 événements (ateliers, cours, balades, spectacles, etc.) ont été organisés.

Organisteurs d'événements:

- La Dérivée – Get Down
- Société de développement du quartier des Cygnes
- Urban Training - Corinne Besançon
- Nicole Held - Atelier alimentation
- Company Idem
- Pierre-André Jaunin - auto-défense
- Aikido Yverdon-les-Bains
- ArTPenteurs
- Shiiink
- Conseil des seniors - COSY
- Les Mam'y
- APEY - association des parents d'élèves
- Compagnie contes joyeux

Services de la Ville d'Yverdon-les-Bains:

- Service jeunesse et cohésion sociale JECOS
- Bibliothèque publique et scolaire
- Service des travaux et de l'environnement

Retour des organisateurs d'événements

L'objectif de la Ville d'organiser ces événements était de faire tester les espaces publics évalués par les acteurs sportifs, culturels et sociaux de la ville afin de favoriser l'appropriation et la vie de ces espaces de proximité et d'évaluer ces espaces en termes d'organisation d'événements : cet espace est-il adapté à y organiser un événement culturel, sportif, festif, etc. ? Comment l'améliorer ?

Au total, 50 événements ont été organisés avec environ 500 participant-e-s. Le retour des organisateurs d'événements fait ressortir tout d'abord que la grande majorité d'entre eux ont trouvé qu'il y avait eu trop peu de communication autour de ces événements et qu'il y avait donc eu trop peu de participant-e-s. Le nombre de participant-e-s varie effectivement entre 0 et 120 participant-e-s, mais la plupart des organisateur-ices ont trouvé qu'il y en avait eu trop peu par rapport à leur implication. Le projet forme une première étape dans le processus de long terme de dynamisation de la vie sociale dans les quartiers. Dans ce sens, ces événements ont permis d'initier une forme d'appropriation des espaces de proximité par l'expérimentation, et permettront également de tirer des leçons par la suite.

La grande majorité des participant-e-s ont évalué leur espace comme adapté pour leur activité, et les aspects les plus appréciés ou souhaités lorsqu'ils étaient manquants étaient que ces espaces offrent un couvert ou une protection (ombre avec les arbres, couverts en cas de pluie, etc.) et qu'ils soient centraux, visibles et passants. L'évaluation des différents espaces utilisés est détaillée dans chaque fiche d'espace.

Un programme-type par semaine dans chaque périmètre

Un espace dans le périmètre pour les événements

18-21 mai

Place du Temple de Fontenay

espaces publics à 5' de chez vous

Programme

<p>MERCREDI 18 MAI</p> <p>12h00 - 13h00 Auto-défense : adultes Pierre-André Jaunin</p> <p>17h00 - 18h00 Atelier alimentation Nicole Held, Diététicienne</p> <p>18h00 - 19h30 Balade nature Découvrez la biodiversité de votre quartier Service des travaux et de l'environnement</p>	<p>VENDREDI 20 MAI</p> <p>16h00 - 20h30 Atelier burger Service de la jeunesse et de la Cohésion sociale</p> <p>17h00 - 20h30 Atelier DJ et danse Collectif GetDown - La Dérivée</p> <p>17h00 - 19h00 Tournois divers Spike Ball, Babyfoot, Badminton ou Foot. Service de la jeunesse et de la Cohésion sociale</p> <p>18h00 - 20h30 Fresque collective de quartier Collectif GetDown - La Dérivée</p>
<p>JEUDI 19 MAI</p> <p>18h00 - 19h30 Marche exploratoire Commentez les espaces publics de votre quartier Mathieu Pochon, atelier Salto</p>	<p>SAMEDI 21 MAI</p> <p>10h00 - 16h00 Vide-greniers Collège du Cheminet « Quartiers solidaires » Pro Senectute Vaud</p> <p>10h30 - 11h00 Spetacle « Equi-libre » Company Idem</p> <p>11h00 - 12h30 Marche exploratoire Commentez les espaces publics de votre quartier Mathieu Pochon, atelier Salto</p>

BON À SAVOIR

Le vendredi 20 et le samedi 21 mai, de 9h à 16h, un bus santé sera présent sur place. Vous pourrez y réaliser un bilan de santé gratuit.

Service des sports et de l'activité physique | Metasanté

Inscription obligatoire sur : bus.santante.ch/lieux-de-passage

Plus d'informations : www.yverdon-les-bains.ch/EP5

Mercredi après-midi

Événements (ateliers, spectacles, etc.),
Balade "nature" pour découvrir la biodiversité du quartier

Vendredi soir

Événements (ateliers, spectacles, etc.)

Jeudi soir

marche exploratoire pour échanger avec les habitant-e-s sur leur quartier

Samedi matin

Événements (ateliers, spectacles, etc.)
Selon les périmètres: marche exploratoire pour échanger avec les habitant-e-s sur leur quartier

Périmètre	Dates	Lieux	Événements
1. Prés-du-lac, Cygnes et Quai de Nogent	11 au 14 mai	Parc du Mujon	11
2. Uttins, Cheminet, Chamblon et G. Guisan	18 - 21 mai	Place du Temple de Fontenay	9
3. Centre-ville	25 - 28 mai	Rue de la Plaine, côté château	7
4. Moulins et Isles	1 ^{er} - 4 juin	Parc de l'Indépendance	11
5. Pierre-de-Savoie, PST et Plaisance	8 - 11 juin	Placette de la rue de l'Hôpital	7
6. Coteau, Floreyres, La Colline, Gressy et Sermuz	15 - 18 juin	Florimont / Gressy	5
7. Prairie et Villette	22 - 25 juin	Placette de la rue de la Villette	12

Profiter de la nature

Balades de découverte de la nature et de la biodiversité



a



b



c

a. Balade nature, parc du Castrum, 25 mai 2022

b. Balade nature, collège du Cheminet, 18 mai 2022

c. Balade nature, parc du Castrum, 25 mai 2022

Se poser

Chaises, livres, parasols et autre mobilier pour se poser un moment à l'extérieur



a



b



c

a. Placette de la Villette, 23 juin 2022

b. Placette de la Villette, 22 juin 2022

c. Rue de la Plaine, 25 mai 2022

Se rencontrer

Des activités dans le quartier pour discuter, échanger, manger, etc.



a



b



c

a. Pizza party, Collège Près-du-Canal, 1^{er} juin 2022

b. Parc du Mujon, 13 mai 2022

c. Placette de la Villette, 23 juin 2022

Participer à la vie socio-culturelle

Spectacles de danse, contes, ateliers créatifs, musique, etc.



a



b

a. Spectacle "Equi-libre", Gressy, 17 juin 2022

b. Contes, Placette de la Villette, 22 juin 2022

c. Fresque collective, Placette de la rue de l'hôpital, 10 juin 2022



c

Jouer

Des jeux de tous types, pour petits et grands



a



b



c

a. Jeux pour tous les âges, Parc du Mujon, 14 mai 2022

b. Partie d'échecs, Parc de l'Indépendance, 3 juin 2022

c. Dessins au sol, Parc de l'Indépendance, 3 juin 2022

Bouger et être actif

Cours de yoga, tournois et activités sportives



a



b



c



a. Cours d'aïkido, parc des anciennes casernes, 25 mai 2022

b. Slackline, Parc de l'Indépendance, 3 juin 2022

c. Course de sacs de patates, Parc du Mujon, 14 mai 2022

Démarche participative "Espaces publics à 5 minutes"

Résultats à l'échelle de la commune



Les répondant·e·s au sondage

Le sondage a été mis en ligne du 11 mai au 25 juin 2022. Pendant cette période, 699 personnes y ont participé. Parmi elles, 377 ont répondu à toutes les questions, et 322 n’ont rempli qu’une partie du formulaire. Le sondage comprenait en effet 19 questions et prenait en moyenne 12 minutes pour y répondre. On peut donc supposer qu’il pouvait être perçu comme long par certain·e·s répondant·e·s. L’entier des réponses a toutefois été traité dans les analyses présentées ici.

Le sondage était également diffusé dans la rue, dans les proximités des espaces publics faisant l’objet d’événements. Des étudiant·e·s étaient effectivement mandaté·e·s pour approcher les passant·e·s et en priorité des publics peu susceptibles de répondre en ligne (enfants, jeunes, personnes âgées). Par ce biais, un total de 92 sondages ont été remplis sur rue.

Avec un total de près de 699 réponse, le sondage a atteint 2% de la population, ce qui permet d’assurer une représentativité générale à l’échelle de la ville.

L’ensemble des données du questionnaire doivent néanmoins être maniées avec précaution, car elles ne sont pas représentatives de la population par quartier, ni en matière de génération ou de genre (voir ci-après).

Répartition selon les quartiers

Les quartiers ont tous obtenu des réponses mais avec des taux très variés. Avec près du double voire le triple d’autres quartiers, le plus grand nombre de répondant·e·s (et de loin) se trouve dans le périmètre 3 (centre-ville). Cela pourrait s’expliquer par le fait que ce périmètre dense est proportionnellement plus peuplé que les autres.

À l’échelle des espaces, le nombre de répondant·e·s peut être faible et il est dans certains cas difficile de tirer une interprétation fiable des données.

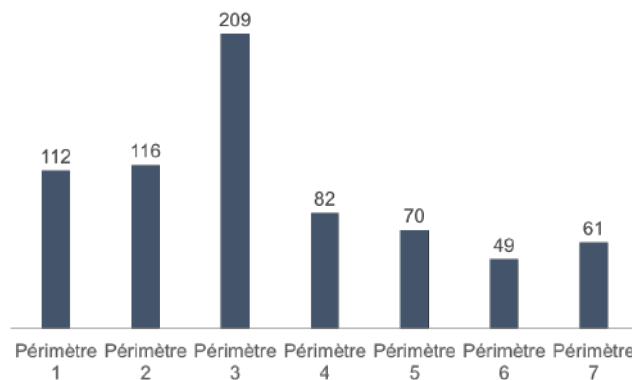


fig. 1 Nombre de répondant·e·s total par périmètre

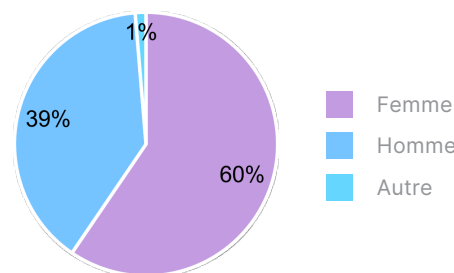


fig. 2 Répartition des répondant·e·s selon le genre

Répartition selon le genre

Les femmes sont surreprésentées parmi les personnes ayant répondu au sondage (60%). Les enquêtrices et enquêteurs des sondages sur rue ont par ailleurs dit avoir rencontré davantage de femmes dans l’espace public (sans toutefois en faire un relevé chiffré).

Parmi les personnes ayant complété l’entier du sondage, un peu moins de 50% disent s’occuper soit d’enfants (42%), soit de personnes avec un handicap (2%), soit de personnes âgées (4%) au quotidien, et font donc partie de la population dite du *care*.

Répartition selon l'âge

Les catégories utilisées pour interroger l'âge des sondé·e·s diffèrent de celles utilisées par les données démographiques de la commune. Les tranches d'âges ont été déterminées de façon à être au plus près des types d'usagers. De 0 à 11 ans, un enfant aura des usages qui varient grandement de ceux d'un·e jeune de 12 à 23 ans: utilisation des jeux avec ou sans accompagnement des

parents pour les premiers, fréquentation en groupe et par genre souvent pour les seconds.

Malgré ces différences de catégories, on constate que les jeunes (moins de 24 ans) sont sous-représenté·e·s par rapport à la part des jeunes dans la population yverdonnoise. La part des adultes entre 24 et 64 ans est quant à elle surreprésentée de 10% par rapport à leur part effective dans la population.

Cette non-représentativité générationnelle était attendue, raison pour laquelle des étudiant·e·s avaient été missionné·e·s pour sillonner les quartiers à la recherche de jeunes ou de personnes âgées. Cet effort n'a pas été suffisant et il faudra donc se rappeler que les jeunes yverdonnois·e·s sont peu représenté·e·s dans le sondage et qu'il faudra les intégrer par d'autres moyens dans la suite de la démarche.

Un sondage trilingue

Yverdon-les-bains est une ville qui concentre de nombreuses nationalités et les langues parlées sont plurielles. Afin de rendre le sondage plus accessible, celui-ci a été traduit dans les deux langues les plus parlées après le français : l'anglais et le portugais. Le sondage a reçu 684 réponses en français, 7 en portugais, et 8 en anglais. Le peu de réponses en portugais et en anglais pourrait s'expliquer par le fait que la communication n'a pas suffi à atteindre un public large.

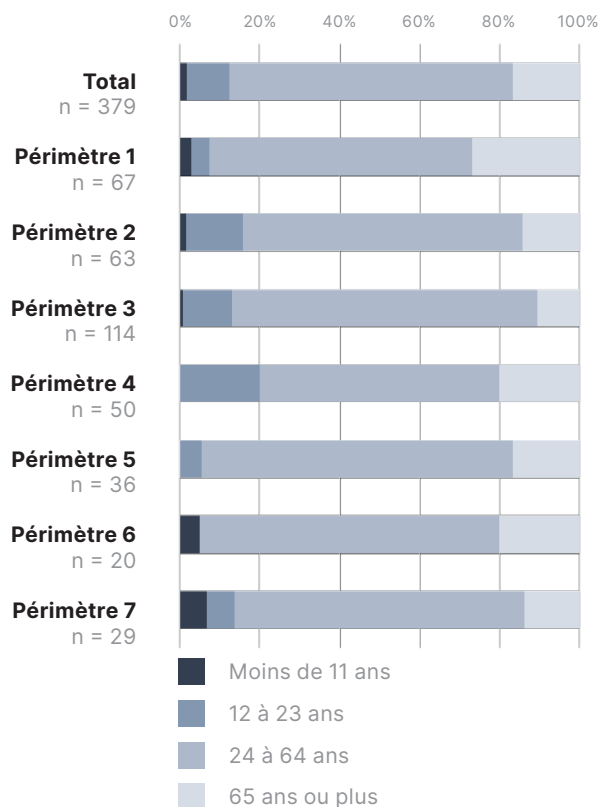


fig. 3 Répartition des répondant·e·s par périmètre selon la catégorie d'âge

Âge	Part (%)
0 - 19 ans	21.8%
20 - 64 ans	59.5%
65 ans ou plus	18.7%

fig. 4 Répartition de la population résidente yverdonnoise par tranche d'âge (%), OFS 2019

Les espaces de proximité à Yverdon

Le service d'urbanisme a dénombré 77 espaces de proximité répartis dans les 7 périmètres. Comme décrit en p. 4, un espace de proximité est un espace proche de chez soi ou de son travail où l'on peut se poser, prendre l'air, admirer la nature, jouer ou s'asseoir un moment au soleil pendant que ses enfants jouent, manger un sandwich, discuter, boire un café, observer les passant-e-s, lire le journal, etc. Comme le montre la liste ci-dessous, il peut s'agir d'une cour d'école, d'une placette, d'un square, des abords de la rue, de rives des canaux, d'une aire de stationnement reconvertie, etc.

Sur la base de la 1^{ère} étape du projet, la phase de recherche et diagnostic, 77 espaces ont été identifiés comme potentiels espaces de proximité.

Les périmètres comptent chacun entre 8 et 18 espaces de proximité. Les périmètres 1, 2, 6, 7 en comptent 10 et c'est "Moulins - Isles" qui en compte le moins. Le centre-ville est le mieux doté, avec 17 espaces, dont plusieurs emblématiques (places d'Armes, Castrum, Place Pestalozzi). Les quartiers plus résidentiels sont a contrario moins bien pourvus. Le sous-périmètre "Coteau - Floreyres - Bellevue" ne comprend ainsi que 4 espaces.

Afin de compléter ce recensement, les répondant-e-s du sondage ont pu indiquer des espaces manquants. La liste exhaustive des mentions par périmètre est donnée en annexe (p. 158).

1. Pré-du-Lac, Cygnes et Quai de Nogent

- A. Collège des Rives
- B. Marive
- C. Batellerie
- D. Parc des Cygnes
- E. Coin de Terre
- F. Collège Pré-du-Lac
- G. Parc du Mujon
- H. Rue William-Barbey
- I. Polyval
- J. Place des Foulques

2. Uttins, Cheminet, Chamblon et Général Guisan

- A. Parc Curtil-Maillet
- B. Av. Général-Guisan/rue de la Paix
- C. Rue des Bouleaux / Rue d'Orbe
- D. Collège de Fontenay
- E. Place du temple
- F. Parc du Bullet
- G. Place Fleurette
- H. Collège de Cheminet
- I. Collège de Montagny
- J. Devant le café des Uttins

3. Centre-ville

- A. Placette Haldimann
- B. Promenade J-J. Rousseau/ Rue de la Plaine
- C. Parc du Castrum

- D. Place du Castrum
- E. Eglise Catholique
- F. Rue de la Plaine
- G. Collège des Jordils
- H. Esplanade du château
- I. Place Pestalozzi
- J. Collège Pestalozzi
- K. Place de la Gare
- L. Place d'armes
- M. Parc Roger-de-Guimps
- N. Place de l'amitié
- O. Parc des casernes
- P. Place Bel-air
- Q. Central Park

4. Moulins, Isles

- A. Multisports des Moulins
- B. Collège Pré-du-Canal
- C. Les Isles
- D. Presqu'île de la Thièle
- E. Parc de l'Indépendance
- F. Collège Léon-Michaud, côté canal
- G. Collège Léon-Michaud, côté cours
- H. Rue des Moulins

5. Pierre-de-Savoie, PST, Plaisance

- A. Parc de l'APA
- B. Placette rue des Sciences
- C. Collège de Pierre-de-Savoie
- D. Parc de Pierre de Savoie
- E. Collège de la Passerelle

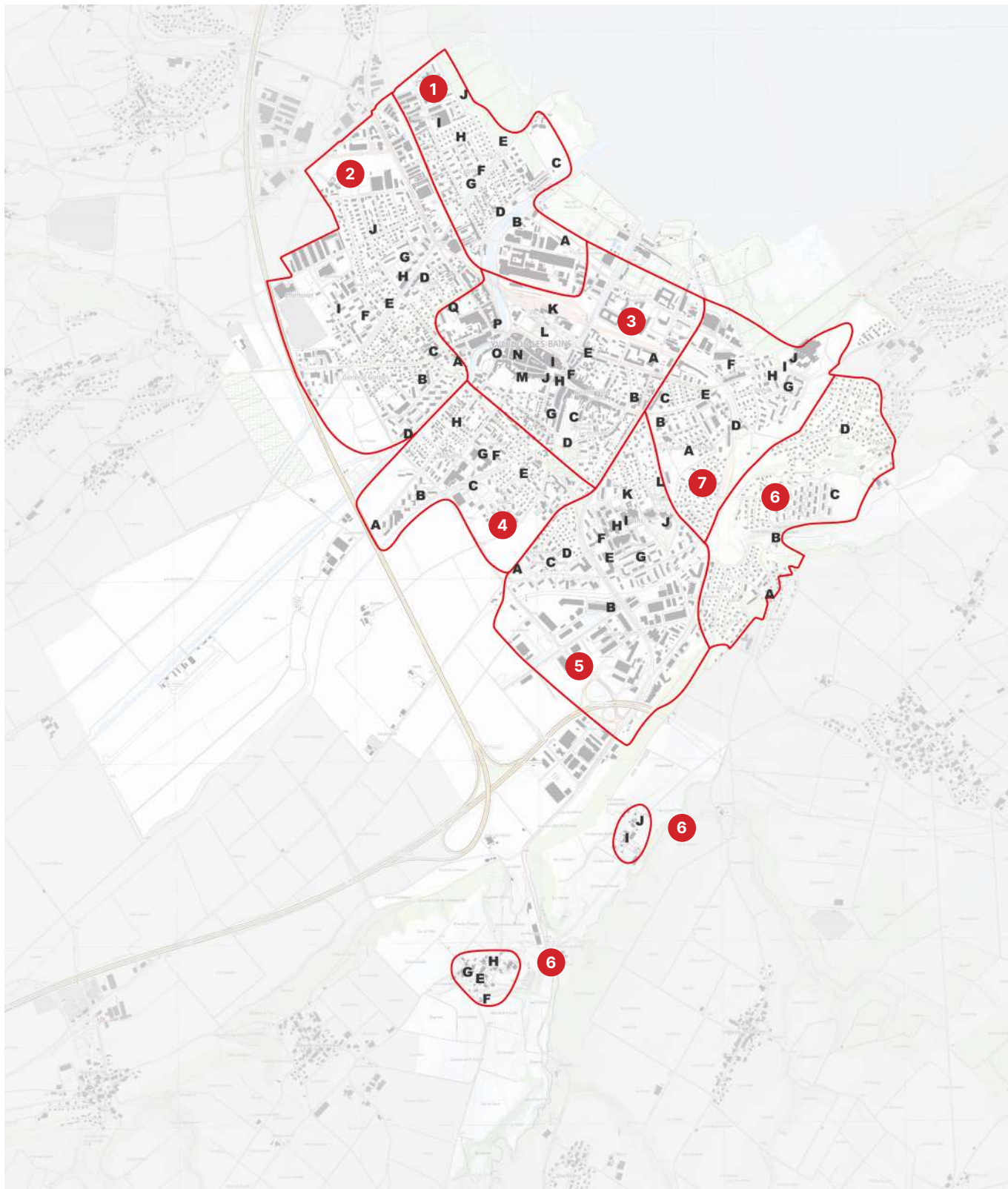
- F. Terrain de football Passerelle
- G. Rue Jean-André Venel
- H. Placette derrière l'hôpital
- I. Rue de l'hôpital
- J. Parc des Bains
- K. Entrée de l'Hôpital
- L. Parc de l'Entremonts

6. Coteau, Gressy, Sermuz

- A. Place de la maison blanche
- B. Stand de tir
- C. Place de jeux des Terrasses
- D. Rue de l'Orient sous la forêt
- E. Gressy - place du temple
- F. Gressy - parking public
- G. Gressy - arrêt du bus
- H. Gressy - fontaine
- I. Sermuz - fontaine
- J. Sermuz - édilité

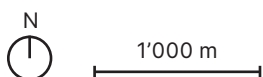
7. Prairie, Villette

- A. Parc Arkina
- B. Parc des Quatre-Marronniers
- C. Collège des Quatre-Marronniers
- D. Passage Sous-Bois
- E. devant Denner
- F. Rue Clendy
- G. Placette Villette
- H. Collège de la Villette
- I. Parc de la Villette
- J. HEIG-VD



Carte 2 Les espaces de proximité à l'échelle de la ville: répartition par périmètre

L'identification des espaces de proximité s'est faite de façon à proposer une répartition homogène sur l'ensemble du territoire. Certains périmètres présentent une plus forte concentration d'espaces de proximité. C'est le cas du centre-ville. Certains « quartiers » plus pavillonnaires, avec des maisons avec jardins, ou des zones moins densément peuplées comme les zones industrielles présentent moins d'espaces publics potentiels.



La connaissance des espaces de proximité

Q1. Quels espaces publics connaissez-vous à proximité de chez vous?

Sélection de chaque espace sur une carte

Oui Non Incertain

La première question posée visait à évaluer la connaissance des espaces publics proches du lieu de résidence ou du lieu de travail. Certains des lieux identifiés comme espaces publics prennent aujourd’hui la forme d’une placette utilisée pour du parking ou d’un micro-parc pouvant passer inaperçu. Le fait de traverser cet espace ou de l’utiliser n’est pas nécessairement conscient. À travers cette question, on peut comprendre si les espaces publics préalablement mentionnés sont perçus comme tels par les yverdonnois-es.

En moyenne, à l’échelle de la ville, les espaces de proximité listés dans le sondage sont connus par 71% des répondant-e-s et inconnus par 25%. Cette moyenne est à peu près partagée sur l’ensemble des périmètres (sauf pour le périmètre 6, évoqué

ci-après). Concrètement, cela veut dire que sur une dizaine de lieux sur lesquels les répondant-e-s devaient répondre, il y en entre 2 et 3 qui leurs sont inconnus. Le résultat montre que certains espaces publics identifiés sont encore méconnus du public. De nouveau, cela peut s’expliquer par le fait que certains de ces espaces ne sont pas perçus comme des lieux où l’on peut s’arrêter.

Le périmètre regroupant Sermuz et Gressy avec le quartier du coteau de Bellevue et Floreyres fait figure d’exception avec un pourcentage d’espaces connus bien inférieur (32%). Cette méconnaissance s’explique très probablement par le fait que les répondant-e-s de ce périmètre devaient aussi s’exprimer sur des espaces plus éloignés de leur quartier immédiat, car le périmètre s’étend sur près de 6 km de par la prise en compte de Sermuz et Gressy.

En moyenne, les répondant-e-s du périmètre 2 "Uttins, Chemin, Chamblon et Général Guisan" connaissent un peu moins bien les espaces de leur quartier avec 70%. Cela peut s’expliquer par la taille relativement importante du périmètre, qui englobe plusieurs centralités de quartiers.

Sans surprise, les espaces publics majeurs du centre-ville, qui comprennent entre autres la place Pestalozzi, la place de la gare, la place d’Armes, sont les plus connus.

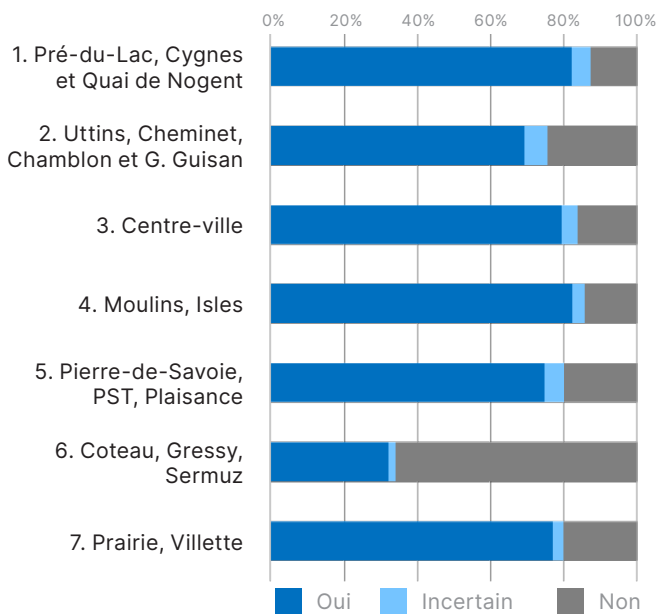
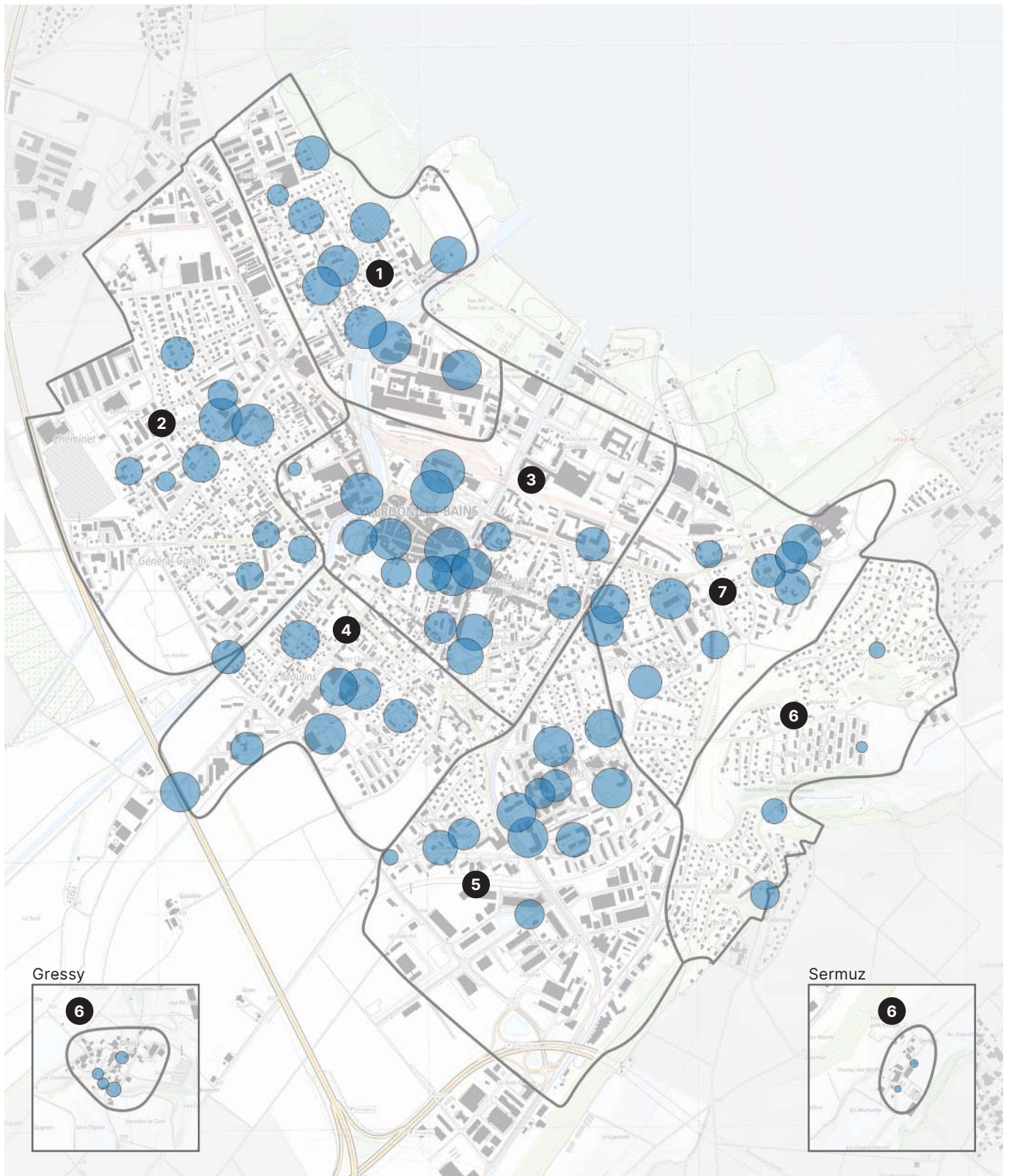
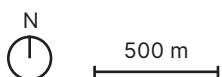
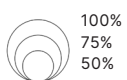


fig. 5 Connaissance des espaces de proximité (moyennes par périmètre)



Carte 3 Connaissance des espaces de proximité

Part de répondant-e-s connaissant l'espace, par périmètre



Cette carte montre que la grande majorité des 77 espaces de proximité est bien connue par les répondant-e-s. Seuls les espaces situés dans des lieux plus périphériques (parc de l'APA dans le périmètre 5), plus discrets (Central Park dans le périmètre 3) ou pas facilement identifiables comme espaces de proximité (Polyval dans le périmètre 1) font exception.

L'appréciation générale des espaces de proximité

Q12. En général, quelle appréciation faites-vous des espaces publics de proximité de votre quartier?

1 (très mauvaise) 4
 2 5 (très bonne)
 3

Q13. Et à l'échelle de la ville?

1 (très mauvaise) 4
 2 5 (très bonne)
 3

Les sondé-e-s étaient invité-e-s à donner leur appréciation générale sur les espaces publics de proximité de leur quartier, et à l'échelle de la ville.

L'appréciation générale ressort globalement comme meilleure à l'échelle de la ville qu'à l'échelle des périmètres. C'est notamment le cas pour le périmètre 2 "Uttins, Cheminet, Chamblon et Général Guisan", relativement peu apprécié (39% d'avis positifs) malgré une forte appréciation de ses habitant-e-s pour l'échelle de la ville (65% d'avis positifs), et pour le périmètre 6 "Coteau - Colline - Gressy - Sermuz".

Les habitant-e-s du centre-ville semblent être les plus satisfait-e-s de leurs espaces publics, avec un total de 55% d'avis positifs. A contrario, ce sont les seuls à mieux juger les espaces de leur périmètre que le reste de la ville. Le périmètre 7 "Prairie, Villette" recueille aussi 45% d'avis favorables.

Le périmètre 6 "Coteau - Colline - Gressy - Sermuz" est le moins apprécié pour ses espaces de proximité. C'est aussi le périmètre le moins bien pourvu en espaces, lié à son tissu essentiellement pavillonnaire.

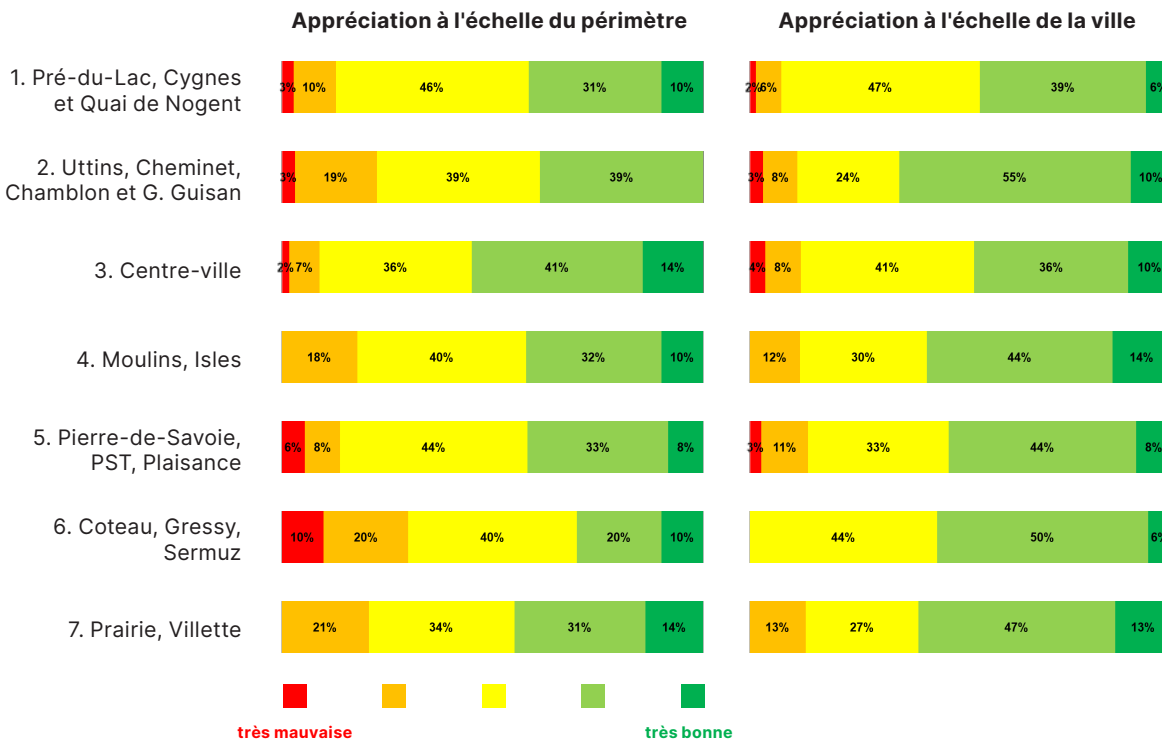
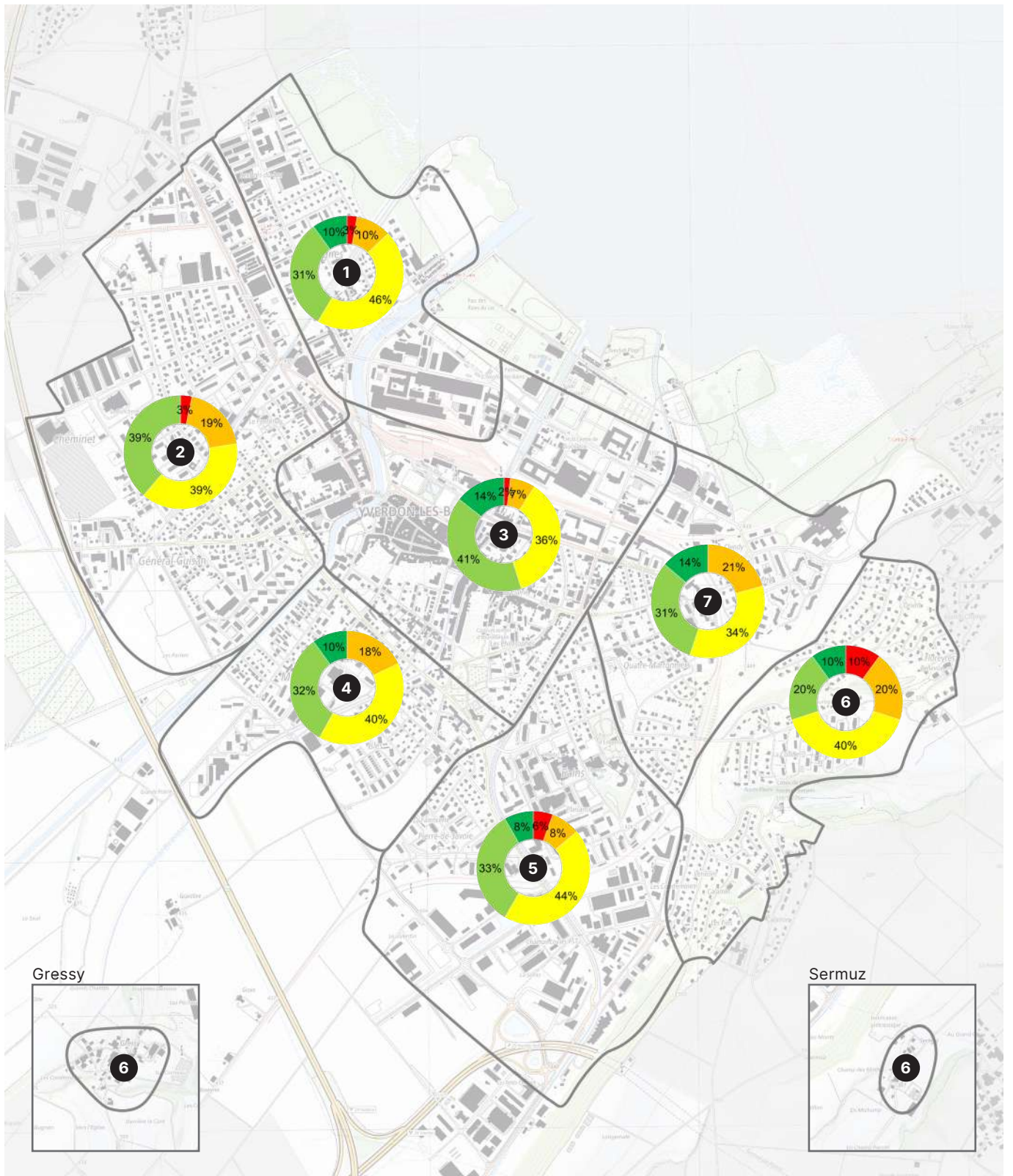
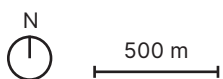


fig. 6 Appréciation générale des espaces par les répondant-e-s de chaque périmètre, à l'échelle du périmètre (à gauche) et à l'échelle de la ville (à droite)



Carte 4 Appréciation générale de la qualité des espaces par périmètre



L'utilisation des espaces de proximité

Les espaces les plus utilisés

Q3. Quels espaces proches de chez vous utilisez-vous le plus? (max. 3 sur une liste avec des photos)

Liste: espaces du périmètre

Dans le sondage, les répondant-e-s devaient indiquer les trois espaces les plus utilisés dans leur périmètre. Cela a permis de faire ressortir les espaces les plus utilisés dans chaque périmètre.

Les espaces de proximité les plus utilisés se situent à proximité du centre-ville. En chiffres absolus, la place Pestalozzi est de loin la plus citée (108 mentions), ce qui correspond à 61% des répondant-e-s de ce périmètre.

Dans les autres quartiers, les parcs ressortent comme des espaces de proximité plus utilisés. C'est le cas du parc des Cygnes, mais aussi celui du parc des Quatre-Marronniers, du parc de l'Entremonts, et du parc de Pierre-de-Savoie. Dans le périmètre 2, qui est peu pourvu en parcs, ce sont les collèges (Fontenay et Cheminet) qui ressortent comme les espaces les plus utilisés. Cela pourrait s'expliquer par leur situation centrale et certaines qualités de ces espaces (grand parc, présence du canal, terrain de sport, jeux, etc.).

De manière générale, en comparaison avec les parcs et les places, les espaces constitués par des rues (Moulins, Jean-André Venel, Clendy, Hôpital, etc.) sont comparativement moins cités parmi les espaces les plus utilisés à l'échelle des périmètres. Cela s'explique probablement par le fait que les rues qui ne sont pas spécifiquement aménagées en espaces de séjour sont difficiles à identifier comme des espaces de proximité.

Les motifs de fréquentation

Pour chaque espace cité à la question 3:

Q4. Pourquoi aimez-vous fréquenter ce lieu?

- Proche
- Bien aménagé
- Naturel
- Calme
- Sécurisé
- Autre

Le principal motif de fréquentation des espaces est leur proximité (72% en moyenne), ce qui confirme l'hypothèse de base selon laquelle ces lieux sont bien des espaces publics fréquentés pour leur proximité au sein des quartiers. Attention toutefois à garder en tête que les sondé-e-s ne s'exprimaient que sur les espaces situés dans le périmètre de leur quartier.

Après la proximité, le calme est le deuxième motif (35%), suivi par l'aménagement (22%) et le caractère naturel des espaces (19%). La sécurité est en revanche moins citée comme motif d'utilisation des espaces.

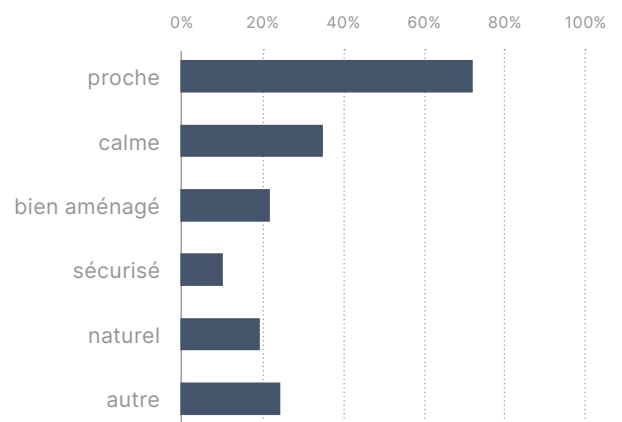
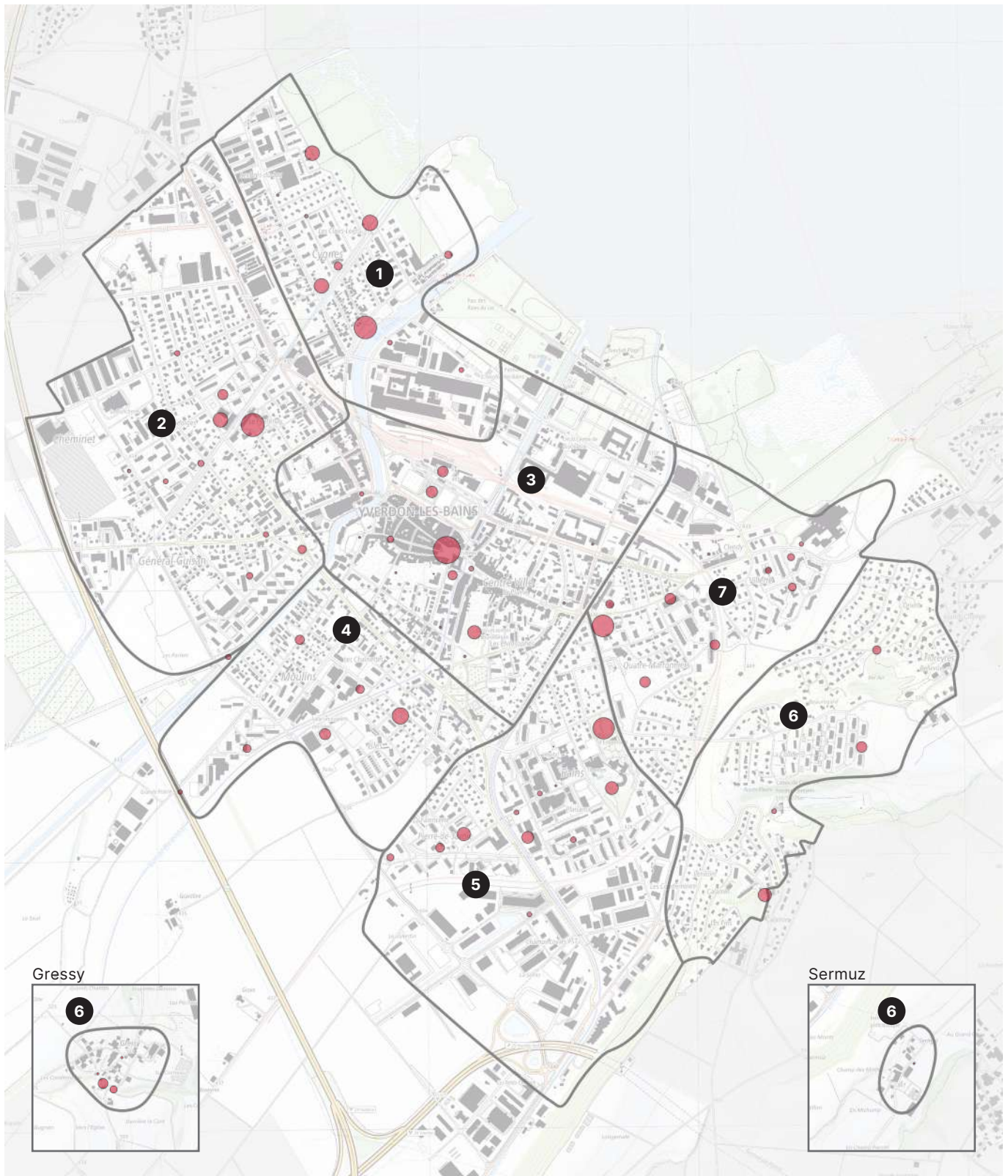
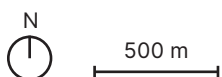
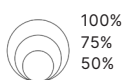


fig. 7 Motifs de fréquentation des espaces de proximité, en moyenne à l'échelle des sept périmètres



Carte 5 Espaces de proximité les plus utilisés

Part de répondant-e-s ayant cité l'espace parmi les trois plus utilisés du périmètre



À l'exception des périmètres 4 (Moulin - Isles) et 6 (Co-teau, Floreyres), la carte des espaces de proximité les plus utilisés (en % des répondant-e-s pour le périmètre concerné) fait ressortir assez clairement certains espaces dans chaque périmètre. En dehors du centre-ville, il s'agit généralement de parcs, d'espaces attenants à des collèges (Fontenay). L'utilisation des espaces est plus "répartie" dans les périmètres 4 et 6, où aucun espace ne sort du lot.

La temporalité de l'utilisation des espaces

Pour chaque espace cité à la question 3:
Q5. À quelle saison l'utilisez-vous?
 Au printemps En automne
 En été En hiver

Pour chaque espace cité à la question 3:
Q6. Quand l'utilisez-vous?
 Le matin L'après-midi
 Le midi Le soir

Pour chaque espace cité à la question 3:
Q7. À quelle fréquence l'utilisez-vous?
 Tous les jours Tous les mois
 Toutes les semaines De façon exceptionnelle

De manière générale, les espaces de proximité sont utilisés toute l'année, mais principalement au printemps (87%) et en été (88%), et beaucoup moins en hiver (52%), ce qui reste néanmoins relativement élevé. On note toutefois une certaine variabilité selon les espaces.

À l'échelle de la ville, les espaces de proximité sont utilisés du matin au soir par au moins 25% des répondant-e-s, mais tendanciellement beaucoup plus utilisés l'après-midi (75%).

La fréquentation des espaces se fait majoritairement de manière hebdomadaire (38%) ou au quotidien (24%).

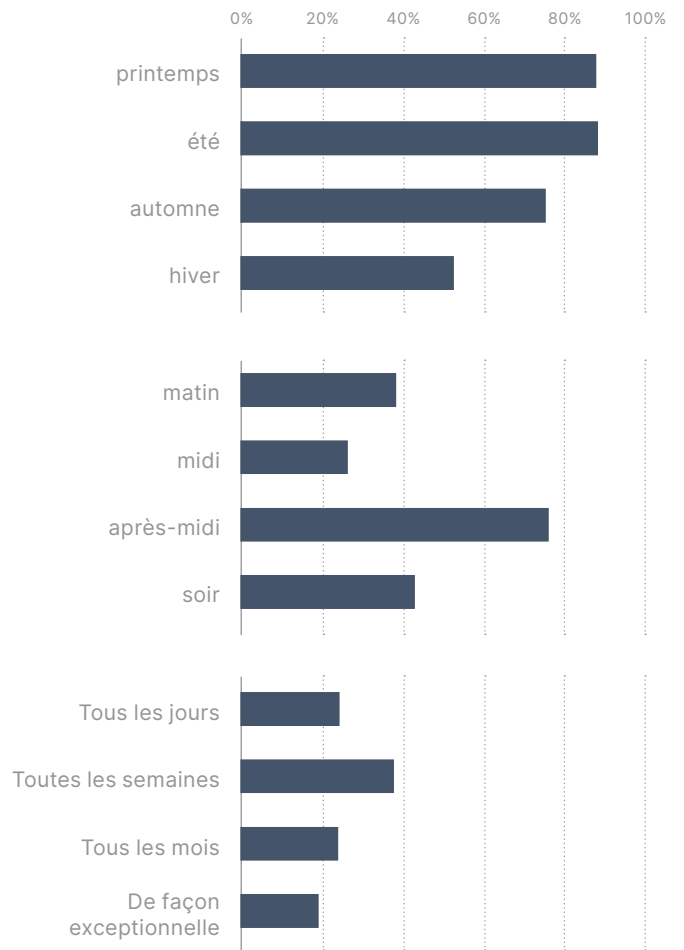


fig. 8 Saison, horaire et fréquence d'utilisation des espaces de proximité, en moyenne à l'échelle des sept périmètres

Les activités réalisées actuellement

Pour chaque espace cité à la question 3:

8. Actuellement, que faites-vous dans cet espace?

- Profiter de la nature
- Me poser
- Participer à la vie socio-culturelle du quartier
- Rencontrer des gens
- Jouer avec les enfants / d'autres personnes
- Bouger / être actif
- Autre

À l'échelle de la ville, les types d'activités les plus réalisées aujourd'hui concernent le jeu et le séjour (se poser), avec une moyenne de 32% des réponses par espace. Les répondant-e-s effectuent toutefois une large gamme d'activités différentes dans les espaces de proximité. La participation à la vie socio-culturelle du quartier prend proportionnellement peu place dans les espaces de proximité, avec seulement en moyenne 10% des réponses par espace sur l'ensemble de la ville.

Le séjour et la rencontre

À l'échelle des périmètres, on constate une plus forte proportion de séjour dans le centre-ville (52%). Cela est probablement lié à la présence des places urbaines où la population a l'habitude de se rencontrer. Le séjour est aussi plus marqué dans le périmètre 4 (Moulins - Isles) avec 40% des répondant-e-s. La rencontre est plus souvent citée dans les périmètres 1 (Pré-du-Lac, Cygnes et Quai de Nogent) et 4 (Moulins - Isles).

Le jeu et le mouvement

Le jeu se pratique de manière presque égale par 32 à 38% des répondant-e-s dans tous les périmètres, à l'exception du centre-ville (19%). On observe environ la même répartition par périmètre pour les activités de mouvement.

Les activités en lien avec la nature

Les activités liées à la nature se font davantage dans le périmètre 1 (35%), ce qui s'explique

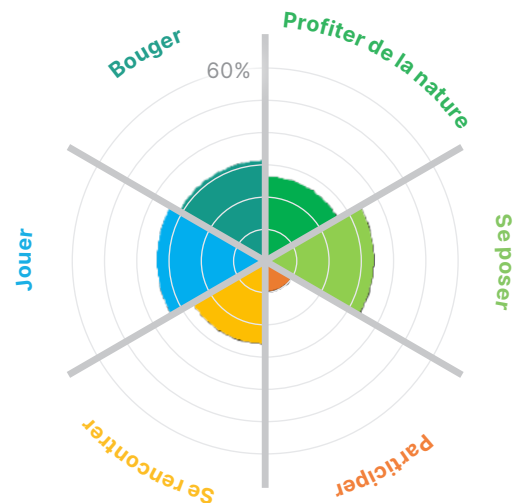


fig. 9 Activités réalisées actuellement, en moyenne à l'échelle de la ville, en % des répondant-e-s

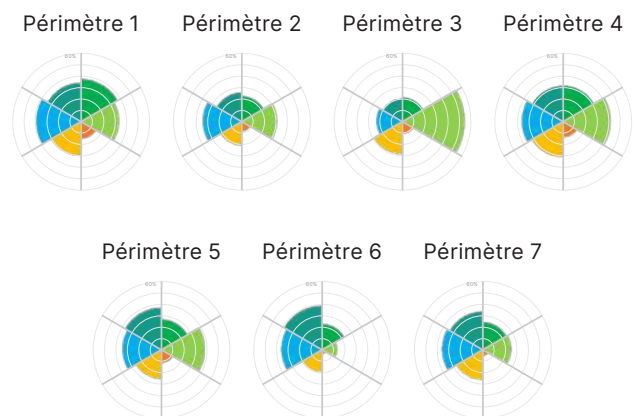


fig. 10 Activités réalisées actuellement, en moyenne par périmètre, en % des répondant-e-s

certainement par la proximité des rives boisées du lac et de la Thièle (Coin de terre, Parc des Cygnes). Elles se font dans des proportions égales, de 20 à 29% dans les autres périmètres.

La participation à la vie socio-culturelle

Finalement, la participation à la vie socio-culturelle est l'activité la moins pratiquée. Elle est plus marquée dans le périmètre 1 (15%), où la vie associative est effectivement plus développée, et dans le périmètre 4 (13%).

Les activités souhaitées

Pour chaque espace cité à la question 3:
Q9. À l'avenir, quelles activités préféreriez-vous pouvoir faire dans cet espace ? (max. 10 en tout)

Profiter de la nature:
 Liste de 6 activités (voir en annexe)

Me poser:
 Liste de 6 activités (voir en annexe)

Participer à la vie socio-culturelle du quartier:
 Liste de 6 activités (voir en annexe)

Rencontrer des gens:
 Liste de 6 activités (voir en annexe)

Jouer avec les enfants / d'autres personnes:
 Liste de 6 activités (voir en annexe)

Bouger / être actif:
 Liste de 6 activités (voir en annexe)

Autres activités

Pour préfigurer des usages potentiels concrets, les répondant-e-s pouvaient choisir jusqu'à 10 activités spécifiques souhaitées par espace (6 activités par catégorie, voir en annexe). Les graphiques présentés ci-contre et sur les pages suivantes permettent de déceler les tendances en termes d'activités souhaitées par périmètre. En revanche, n'ayant pas les mêmes données de base (nombre de réponses limité à 10) que ceux des activités actuelles (page précédente), les chiffres ne peuvent pas être comparés dans l'absolu entre les activités actuelles et souhaitées.

À l'échelle de la ville, les principales activités souhaitées à l'avenir sont associées à la nature (21%), aux possibilités de séjour (21%) et à la rencontre (20%).

En comparaison avec les activités réalisées actuellement, les sondé-e-s souhaitent en moyenne davantage participer à la vie socio-culturelle de leur quartier dans les espaces de proximité.

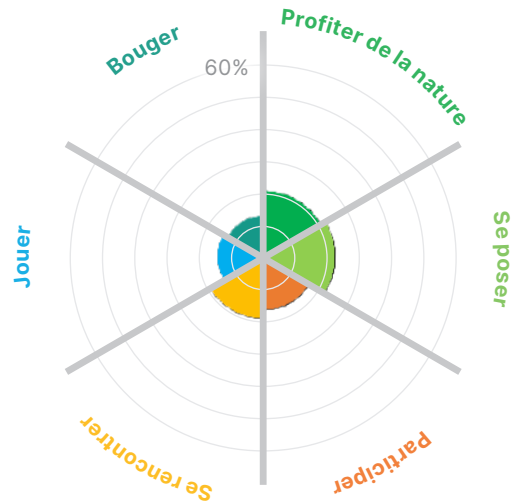


fig. 11 Activités souhaitées à l'avenir, en moyenne à l'échelle de la ville, en % des répondant-e-s

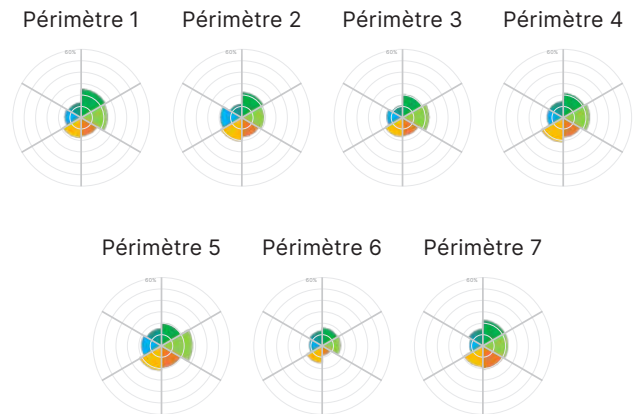
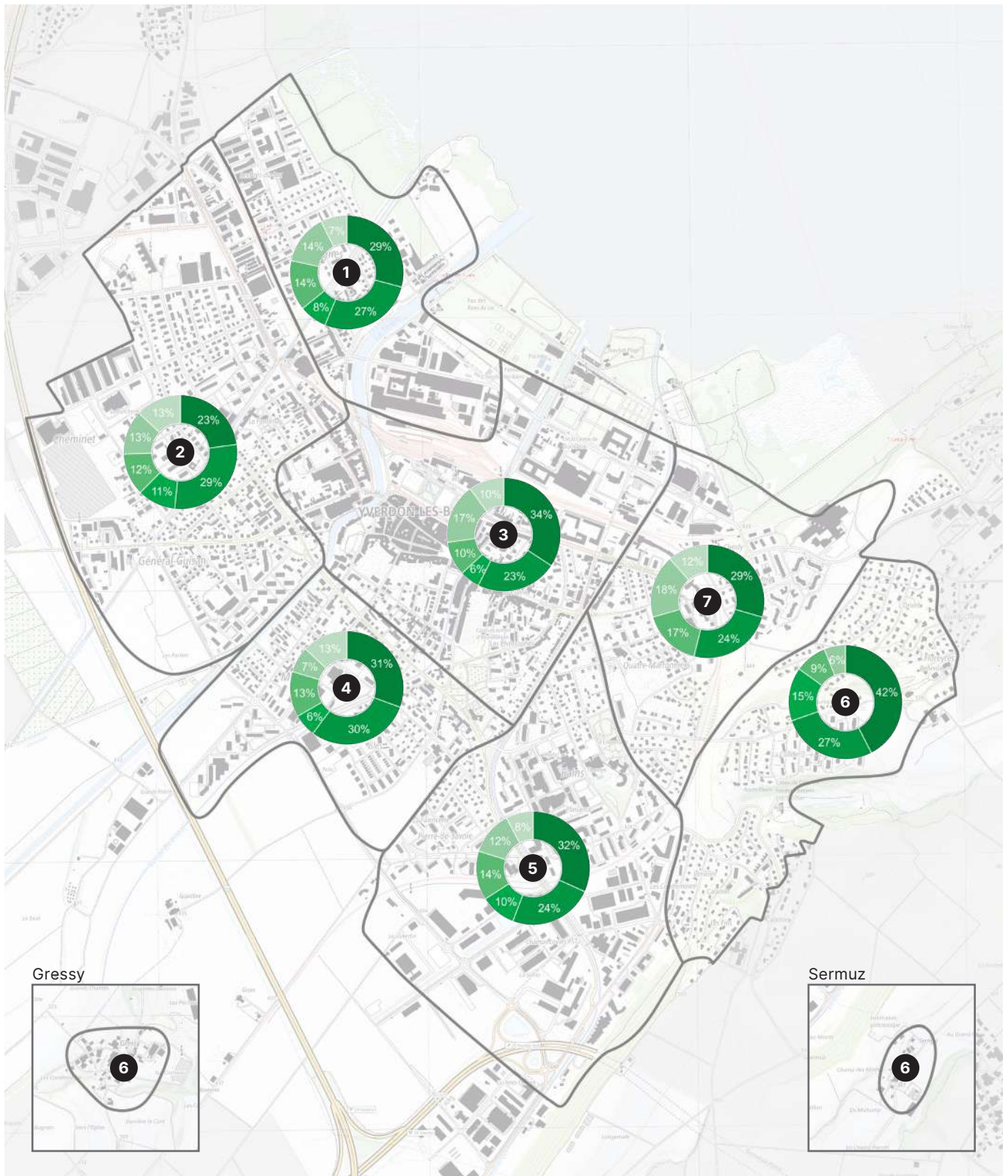


fig. 12 Activités souhaitées à l'avenir, en moyenne par périmètre, en % des répondant-e-s

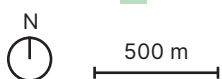


Carte 6 Activités souhaitées à l'échelle de la ville:

Profiter de la nature

- Contempler la nature
- Etre en contact avec la nature
- Grimper aux arbres et collines
- Jouer avec l'eau, la terre, le sable
- Cueillir des fruits
- Jardiner

Les activités souhaitées en lien avec la nature sont avant tout d'ordre "passif". Les activités les plus citées sont en effet contempler la nature (30% en moyenne) ou être en contact avec elle (26% en moyenne).



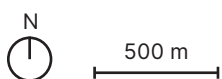


Carte 7 Activités souhaitées à l'échelle de la ville:

Se poser

- Prendre l'air / regarder le paysage
- Attendre quelqu'un
- Chanter / jouer avec un instrument
- Manger un morceau
- Lire / travailler / étudier
- Parler au téléphone

Les activités de séjour les plus souhaitées sont d'abord contemplatives: prendre l'air / regarder le paysage (33% en moyenne). Ensuite, des activités plus "fonctionnelles" sont aussi citées: manger un morceau (22%) et attendre quelqu'un (19%).

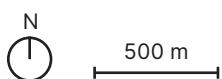




Carte 8 Activités souhaitées à l'échelle de la ville:
Participer à la vie socio-culturelle du quartier

- Animer l'espace (musique, événements)
- Participer à un ouvrage collectif (art, jardinage)
- S'informer sur les événements du quartier
- Assister à un concert / spectacle / film
- Admirer une œuvre d'art
- Me laisser surprendre par les activités en cours

Les activités souhaitées pour la participation sont davantage dans la "passivité" que dans la prise en main des activités dans ces lieux. Le fait de se laisser surprendre par les activités en cours ressort en premier (25% en moyenne), suivi par le fait d'assister à un concert / spectacle / film (22%).



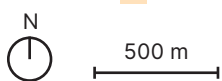


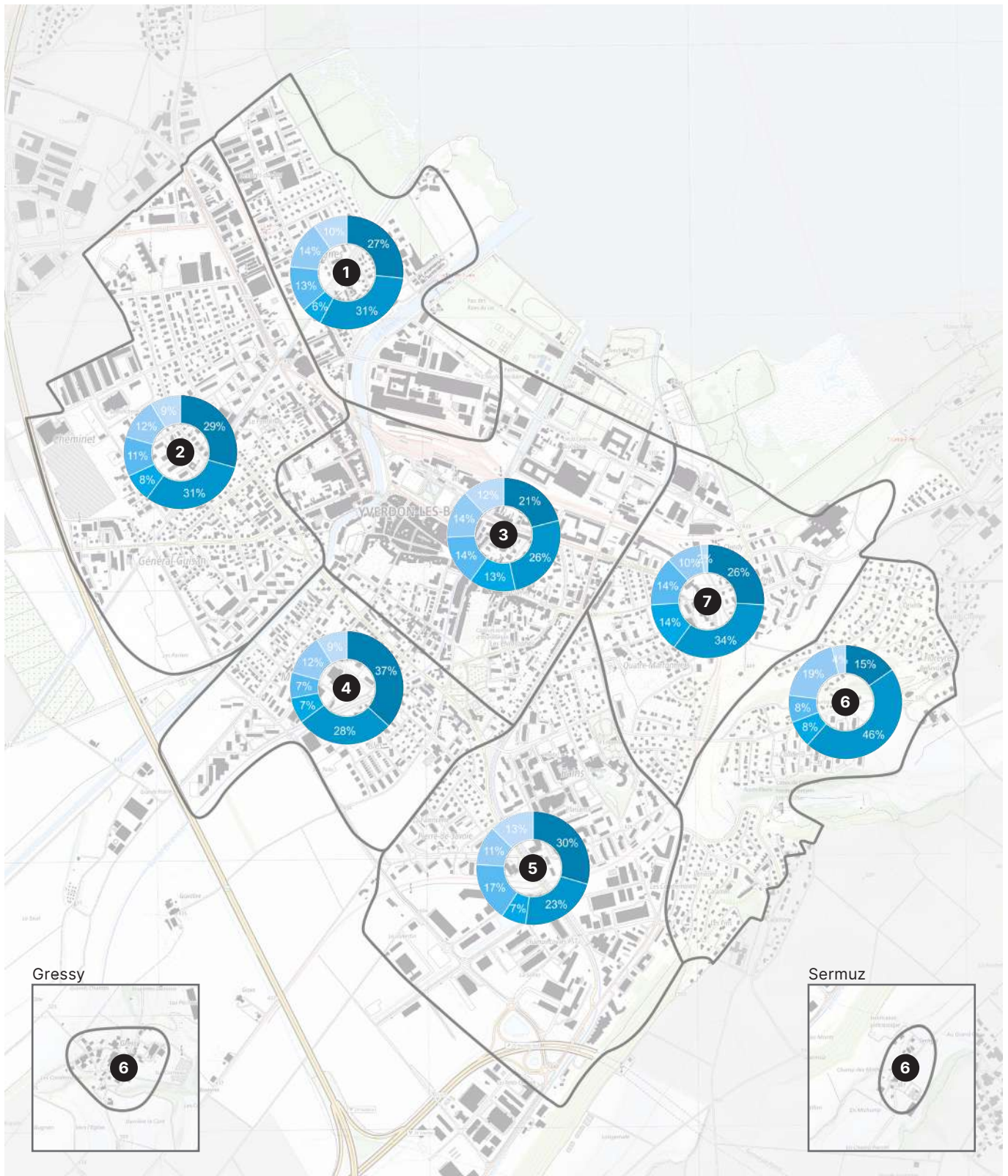
Carte 9 Activités souhaitées à l'échelle de la ville:

Rencontrer des gens

- Discuter (entre voisin-es)
- Consommer (terrasse, buvette)
- Faire des grillades
- Pique-niquer entre ami-es
- Jouer assis (jeux de société)
- Rencontrer des gens lors d'événements

Parmi les activités de rencontre les plus souhaitées ressortent avant tout des activités du quotidien: discuter entre voisin-e-s (30% en moyenne) et consommer en terrasse ou buvette (20%).

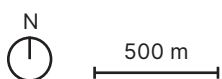


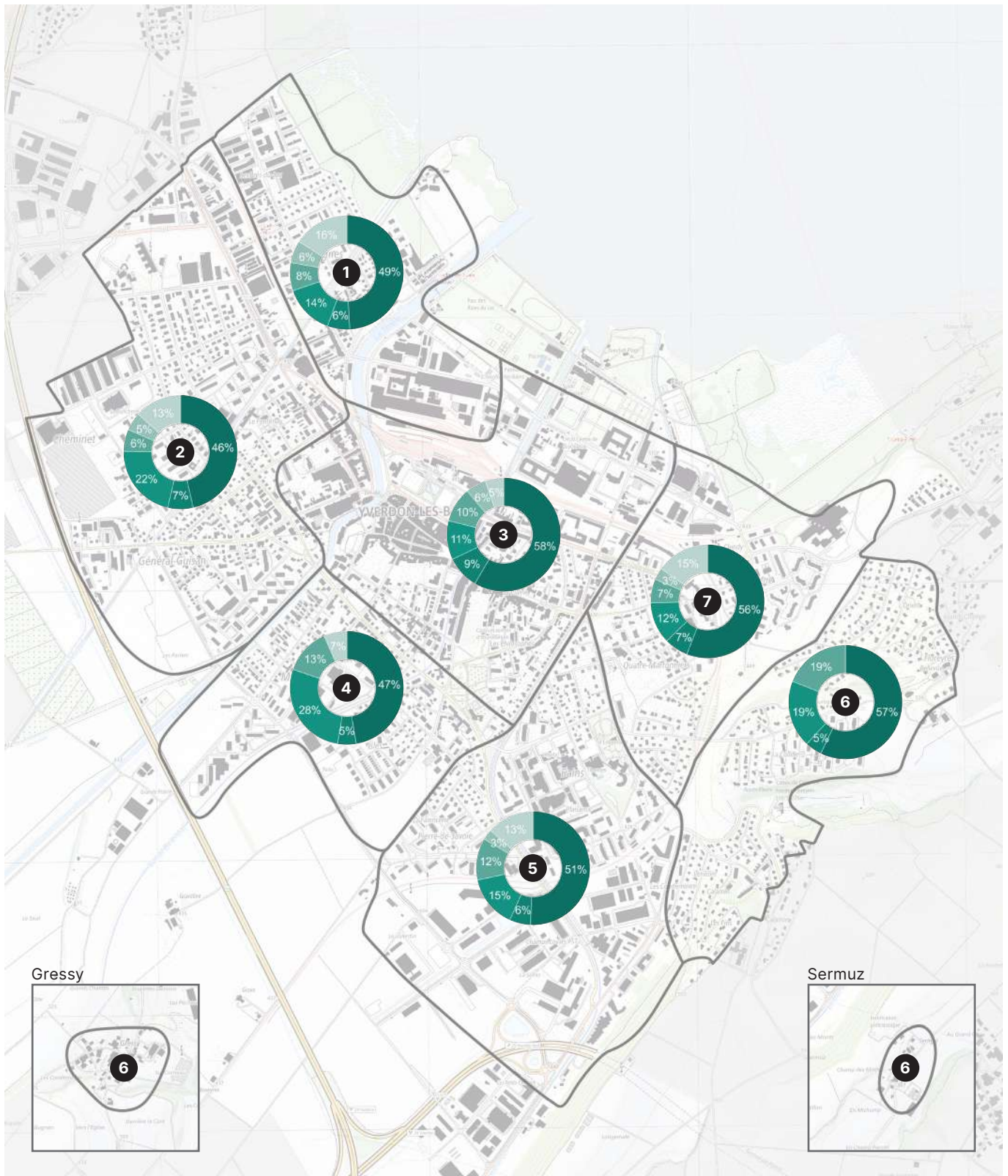


Carte 10 Activités souhaitées à l'échelle de la ville:
Jouer avec les enfants ou d'autres personnes

- Jouer librement (ballon, frisbee)
- Jouer à la place de jeux
- Jouer avec mon imaginaire (dessin à la craie)
- Jouer à des jeux formels (échecs, pétanque)
- Jouer au ping-pong
- Escalader

Les activités de jeu les plus souhaitées sont celles liées aux places de jeux (29% en moyenne) et au jeu libre avec ballon, frisbee, ou autre (27%). Les activités plus spécifiques sont beaucoup moins mentionnées (entre 9 et 13% chacune).



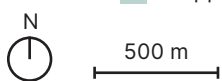


Carte 11 Activités souhaitées à l'échelle de la ville:

Bouger et être actif

- Traverser (marcher, promener son chien)
- Bouger avec son propre matériel (yoga)
- Bouger avec le matériel disponible (fitness)
- Bouger en groupe (cours collectifs)
- Faire de la slackline
- Apprendre la trottinette / le vélo aux enfants

Les activités de mouvement souhaitées sont très clairement orientées sur le quotidien. Le fait de traverser l'espace en marchant ou promenant son chien ressort particulièrement avec une moyenne de 52% sur les activités citées. Les autres activités, plus spécifiques, ne ressortent pas à plus de 16% dans les mentions par les sondé-e-s.



Les sites à améliorer en priorité

Q10. A votre avis, quels espaces de votre quartier devraient être améliorés en priorité? (max. 3)

Liste: espaces du périmètre

Pour chaque espace cité à la question 10:

Q11. Pourquoi?

- | | | |
|---|---|--|
| <input type="checkbox"/> Espace important (bien situé, fréquenté) | <input type="checkbox"/> Sentiment d'insécurité d'assises | <input type="checkbox"/> Pas assez d'activités possibles |
| <input type="checkbox"/> Mal aménagé | <input type="checkbox"/> Pas assez de végétation | <input type="checkbox"/> Pas adapté à tous les âges |
| | <input type="checkbox"/> Autre | |

Les répondant-e-s pouvaient citer jusqu'à trois espaces de leur quartier à améliorer en priorité, en donnant ensuite les motifs justifiant le réaménagement parmi des propositions.

La Carte 12 (page suivante) présente les trois espaces de proximité cités comme prioritaires pour chaque périmètre. La liste correspondante est donnée ci-contre. Un consensus se dégage dans la plupart des périmètres, faisant ressortir en particulier quelques espaces. Dans les périmètres 6 et 7, un seul espace fait clairement consensus.

Par ailleurs, on constate que les espaces ressortant comme prioritaires ne sont pas toujours les plus emblématiques ou centraux. C'est le cas notamment de la Place des Foulques dans le périmètre 1.

Parmi les principales raisons justifiant un réaménagement prioritaire des espaces, les mauvais aménagements arrivent en premier (58% en moyenne). D'autres motifs sont ensuite dans des proportions égales: le manque d'activités possibles (39%), le manque de végétation (39%), l'importance de l'espace et sa situation et le manque d'assises (38%). Les autres motifs (pas adapté à tous les âges, sentiment d'insécurité), sont beaucoup moins cités en moyenne.

Espaces de proximité à améliorer en priorité (sondage), par périmètre, avec le nombre de mentions:

1. Prés-du-lac, Cygnes et Quai de Nogent		
1	Place des Foulques (J)	23
2	Collège des Rives (A)	17
3	Collège Pré-du-Lac (F)	14
2. Uttins, Cheminet, Chamblon et Général-Guisan		
1	Place du temple (E)	19
2	Place Fleurette (G)	12
3	Rue des Bouleaux / Rue d'Orbe (C)	11
3	Collège de Cheminet (H)	11
3. Centre-ville		
1	Place d'armes (L)	34
2	Place de la Gare (K)	32
3	Rue de la Plaine (F)	25
4. Moulins et Isles		
1	Rue des Moulins (H)	18
2	Collège Pré-du-Canal (B)	13
3	Les Isles (C)	9
5. Pierre-de-Savoie, PST et Plaisance		
1	Rue Jean-André Venel (G)	12
2	Terrain de football Passerrelle (F)	9
3	Parc de l'APA (A)	7
3	Collège Passerrelle (E)	7
6. Coteau, Floreyres, La Colline, Gressy et Sermuz		
1	Place de la maison blanche (A)	8
2	Stand de tir (B)	5
3	Place de jeux des Terrasses (C)	4
3	Gressy - parking public (F)	4
7. Prairie et Villette		
1	Parc Arkina (A)	14
2	devant Denner (E)	6
2	Placette Villette (G)	6
3	Parc des Quatre-Marronniers (B)	5

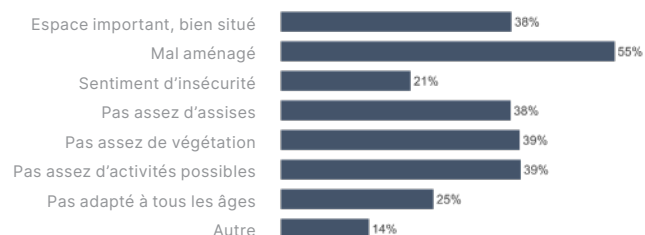
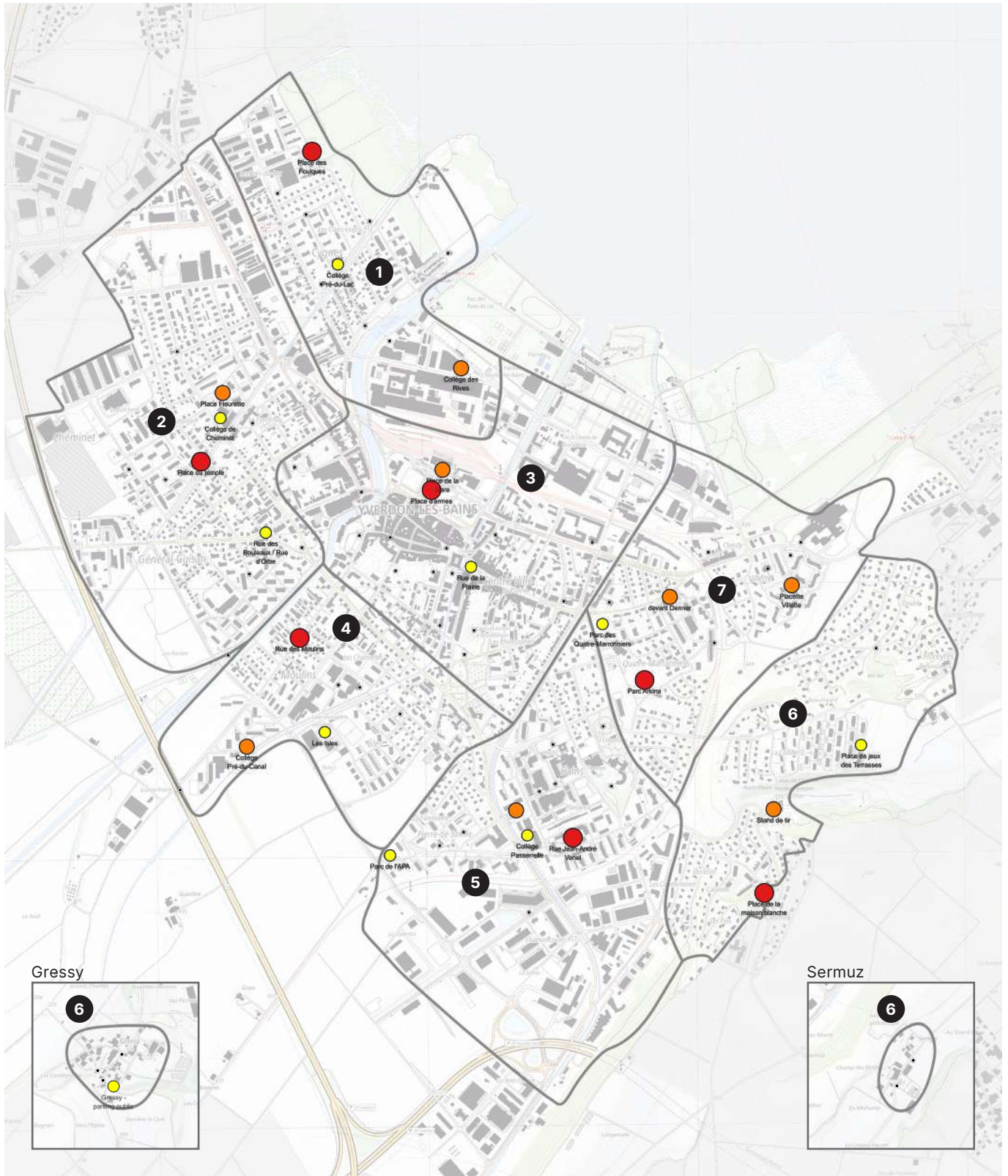
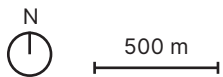


fig. 13 Motifs justifiant le réaménagement des espaces, en moyenne à l'échelle de la ville



Carte 12 Principaux sites cités comme prioritaires par périmètre, à l'échelle de la ville

- Priorité 1
- Priorité 2
- Priorité 3
-



Commentaire des mandataires pour la participation

Points d'attention identifiés durant la démarche

L'animation des marches et micro-trottoirs fait ressortir une série de points d'attention généraux ou spécifiques qu'il semble utile de mettre en avant.

Un élément qui ressort beaucoup dans les différents quartiers lors des interviews est le souhait d'avoir plus d'eau : plus d'eau potable pour boire aux abords des places de jeux, de sport, etc. De plus, puisqu'il s'agissait d'un public prioritaire, les différentes discussions avec les adolescentes rencontrées à Yverdon ont permis de réaliser qu'elles faisaient beaucoup de gymnastique sur les espaces publics (roue sur le bitume, etc.) mais qu'aucun aménagement favorisant cette activité n'existe actuellement.

D'après notre vécu de la démarche participative, les places centrales identifiées par la Ville comme les cœurs des événements par quartier et étant actuellement mal ou peu aménagées bénéficieraient d'un réaménagement rapide. C'est par exemple le cas de la place du Temple dans le périmètre 2, de la placette de la rue de l'hôpital dans le quartier Pierre de Savoie, et de la placette de la Villette devant la poste dans le périmètre 7. Ce sont des espaces finalement très utilisés ou traversés, mais avec un fort potentiel d'amélioration, car ils sont très bitumés, offrent peu de nature et peu d'aménagements, etc.


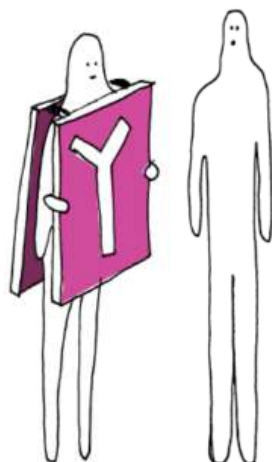
Enfin, dans plusieurs quartiers, les rives du lac sont très souvent citées comme étant les espaces publics utilisés majoritairement hors de leur quartier. Pour celles et ceux qui disposent d'un jardin privé, les rives sont parmi les seuls espaces publics utilisés.

Poursuivre la participation dans la suite du processus

Grâce au sondage et aux micro-trottoirs, la démarche a jusqu'ici permis de récolter de nombreuses informations permettant d'une part de comprendre l'utilisation actuelle des espaces de proximité, les attentes de la population et de faire une priorisation des actions à mener. Il est toutefois encore important de continuer à faire participer la population dans les étapes qui permettront de concrétiser les aménagements d'espaces de proximité dans les quartiers. Cela concerne d'une part l'implication des riverain·e·s dans le choix des aménagements précis à faire. Le développement d'un d'autre part l'invitation à s'approprier les espaces en devenir, en organisant des événements en partenariat avec les acteurs socio-culturels.

Démarche participative "Espaces publics à 5 minutes"

Résultats par périmètre



Résultats par périmètre

1. Prés-du-lac, Cygnes et Quai de Nogent

Le périmètre "Prés-du-lac, Cygnes et Quai de Nogent" s'étend à proximité des berges boisées du lac, à cheval entre la Thièle, le canal du Mujon et jusqu'au canal du Bey. Le quartier comprend plusieurs parcs de petite et grande taille, ainsi que des espaces publics importants aux abords de la Thièle.

Résultats généraux issus du sondage

Les espaces de proximité du quartier sont globalement bien appréciés par les répondant·e·s (41% de réponses positives, et 46% neutres).

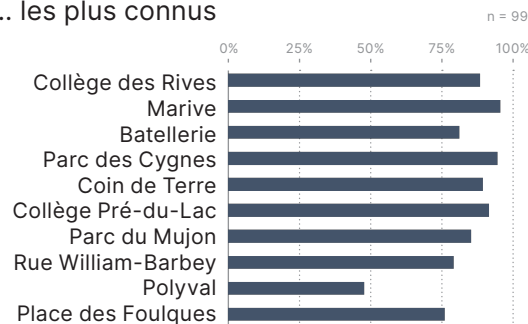
La plupart des espaces du périmètre sont bien connus (par au moins 75% des répondant·e·s). L'espace appartenant à Polyval est le seul à faire exception (47%). La Marive est l'espace le plus connu, mais sans être très utilisé.

L'espace le plus utilisé est le parc des Cygnes, mentionné par 50% des répondant·e·s parmi les trois plus utilisés. Le Coin de Terre et le Parc du Mujon sont aussi bien utilisés, et connus dans le quartier.

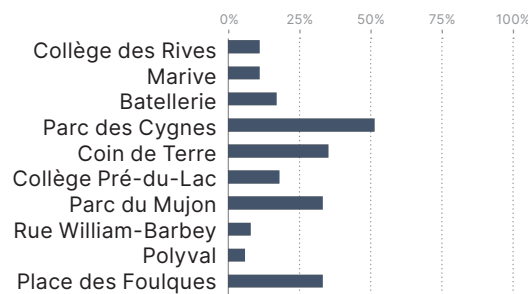
Un peu moins connue, la place des Foulques est malgré tout très utilisée, probablement davantage par les riverains directs. C'est aussi l'espace qui ressort comme prioritaire à réaménager, devant le Collège des Rives et le Collège Pré-du-Lac.

Les espaces de proximité...

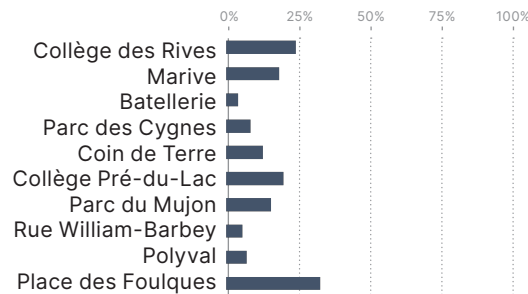
... les plus connus



... parmi les plus utilisés

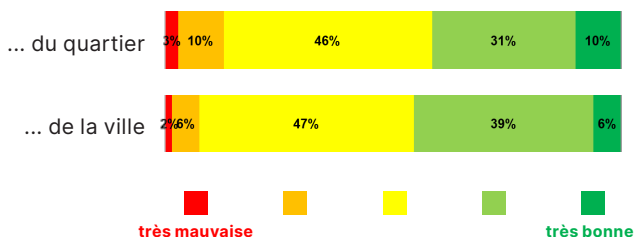


... à améliorer en priorité



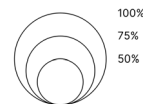
Appréciation générale des espaces

En général, quelle appréciation faites-vous des espaces publics de proximité...

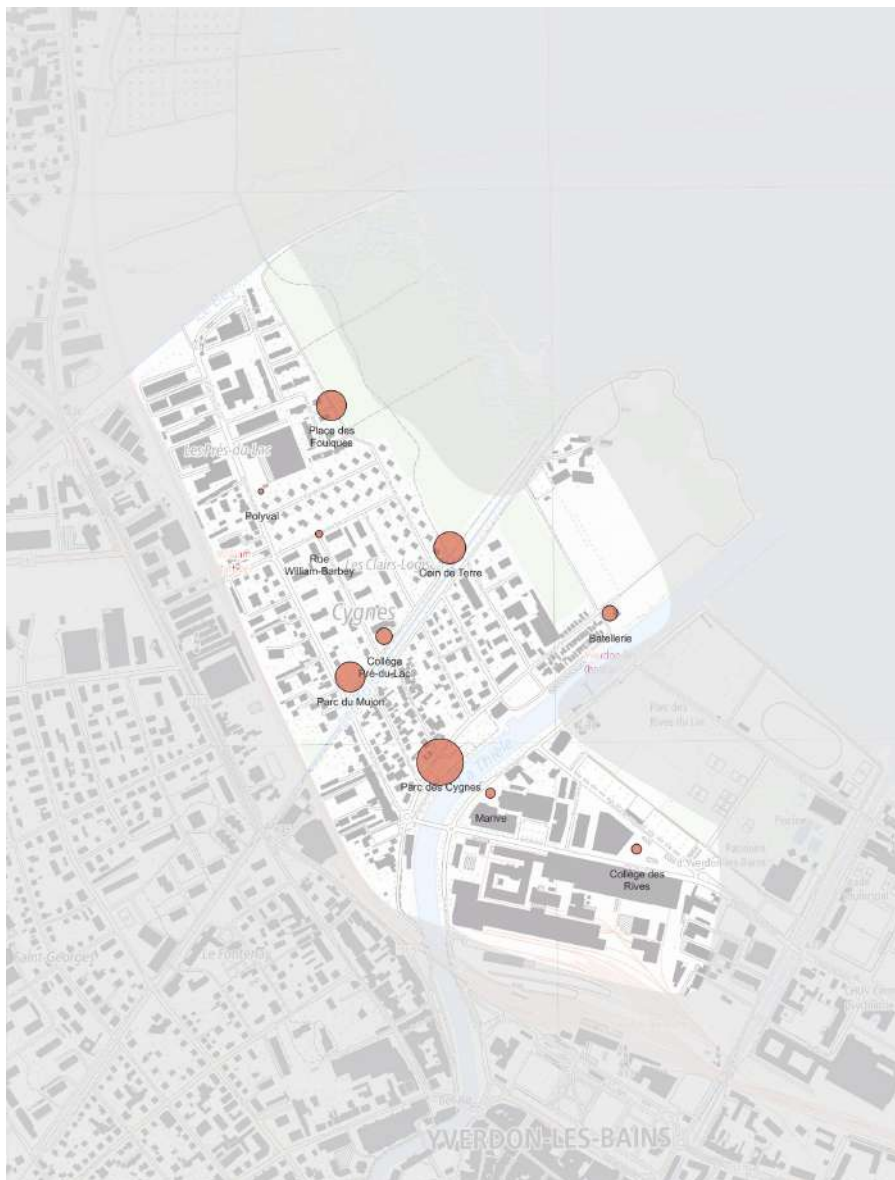
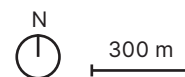


Utilisation des espaces de proximité du périmètre

Part de répondant-e-s ayant cité l'espace parmi les trois plus utilisés du périmètre



L'espace le plus utilisé du périmètre est le parc des cygnes (51% de mentions), devant le Coin de Terre (35%), ainsi que le parc du Mujon et la place des Foulques (33% chacun). Les espaces moins aménagés tels que la rue William-Barbey et Polyval sont beaucoup moins cités. Il semble aussi que les habitant-e-s du périmètre restent plutôt du côté nord de la Thièle. La Marive et le collège des Rives sont en effet moins utilisés.



Échos du terrain

Date de la marche: 12.05.2022
Météo Temps orageux
Personnes interviewées: 8

Les habitant-e-s du quartier montrent globalement une bonne satisfaction par rapport aux espaces de proximité de leur quartier. Les liens de voisinage sont bons et les enfants jouent beaucoup ensemble, notamment au parc du Mujon et dans les espaces et les places de jeux autour des immeubles de la rue Léon-Jaquier.

Les personnes interrogées relèvent que les bandes herbeuses le long de la rue William-Barbey et de la rue du Coin-de-terre pourraient être mieux utilisées. Les personnes interrogées relèvent toutefois des inquiétudes par rapport au réaménagement de la cour de l'école, et à l'absence de jeux pendant la période transitoire avant le chantier.

Résultats par périmètre

2. Uttins, Cheminet, Chamblon et Général-Guisan

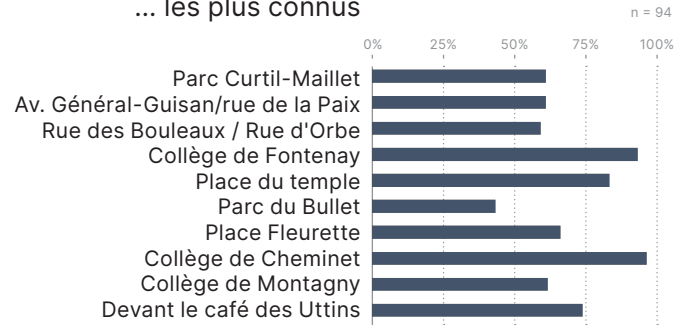
Le périmètre des "Uttins, Cheminet, Chamblon et Général-Guisan" s'étend au nord-ouest de la ville, autour du canal du Mujon, qui le sépare en deux, et jusqu'à la Thièle. Ce périmètre de grande taille compte peu d'espaces verts d'importance, mis à part les abords des canaux et de la Thièle, et le parc Fleurette près du collège du Cheminet.

Résultats généraux issus du sondage

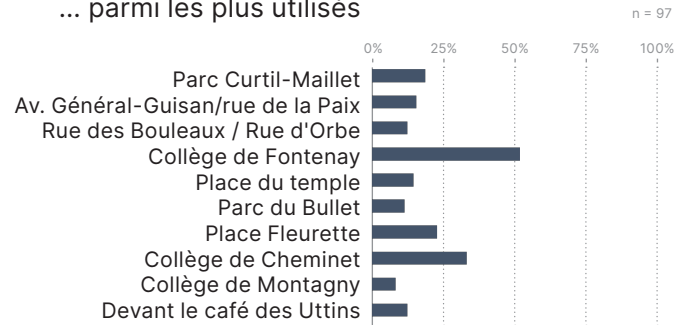
Les espaces de proximité du quartier sont relativement peu appréciés par les répondant-e-s (seulement 39% de réponses positives et aucune très positive), qui estiment que ceux du reste de la ville sont de meilleure qualité. À l'exception des collèges (Fontenay et Cheminet) et de la place du Temple, les espaces sont connus (et utilisés) par relativement peu de répondant-e-s. La place du Temple, qui accueillait aussi les événements de la démarche, ressort comme l'espace à améliorer en priorité.

Les espaces de proximité...

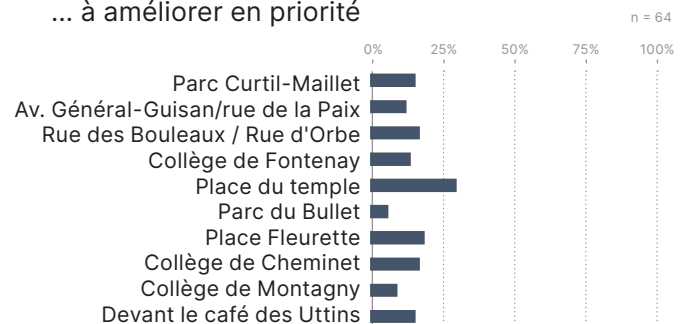
... les plus connus



... parmi les plus utilisés

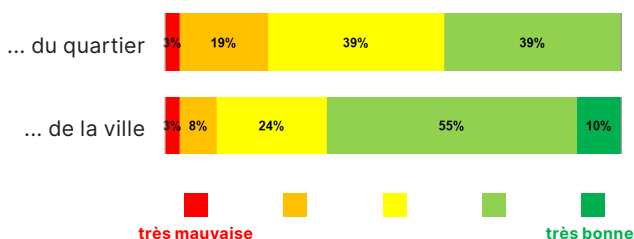


... à améliorer en priorité



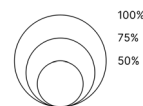
Appréciation générale des espaces

En général, quelle appréciation faites-vous des espaces publics de proximité...



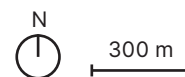
Utilisation des espaces de proximité du périmètre

Part de répondant-e-s ayant cité l'espace parmi les trois plus utilisés du périmètre



Les espaces les plus utilisés du périmètre se concentrent autour des collèges de Fontenay (52%) et du Cheminet (33%), ainsi que de la place Fleurette attenante à ce dernier (23%).

Dans la partie sud du périmètre, les espaces autour de la rue d'Orbe (parc Curtil-Maillet, rue des bouleaux / rue d'orbe, av. Général-Guisan / rue de la paix) ressortent aussi comme étant un peu plus utilisés (12 à 19%), probablement par les personnes habitant à proximité.



Échos du terrain

Date des marches: 19 et 21 mai 2022

Météo: Ensoleillé

Personnes interviewées: 14 en tout

Lors des deux marches, les personnes interrogées ont relevé une certaine inégalité de traitement au sein du quartier, avec d'un côté les "villas" avec des jardins, et de l'autre les blocs résidentiels (notamment aux Uttins) moins bien dotés en espaces extérieurs de qualité. De manière générale, la relation entre les espaces de proximité et la rue pose la question de la modération de trafic pour rendre celle-ci

plus sûre pour les piétons (il n'y a parfois même pas de trottoir). Dans ce sens, la revalorisation des rives du canal du Mujon serait particulièrement appréciée.

Les personnes interrogées relèvent aussi qu'il manque des espaces de réunion, en particulier pour certaines catégories d'âge comme les adolescents et les seniors (c.f. démarche Quartiers solidaires de Pro Senectute).

Pour certaines personnes, il faudrait favoriser des usages diversifiés pour amener mixité et dynamisme dans le quartier.

Résultats généraux par périmètre

3. Centre-ville

Le périmètre du centre-ville comprend le centre historique et ses abords directs, ainsi que le secteur environnant la gare. Par sa centralité, le quartier est doté d'espaces publics d'importance (place Pestalozzi, place d'armes), et de quelques parcs de plus ou moins grande taille (Castrum, Roger-de-Guimps).

Résultats généraux issus du sondage

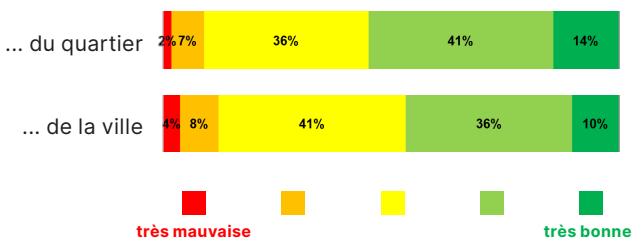
Le centre-ville est le périmètre le plus apprécié par ses habitant-e-s, avec 55% d'avis positifs. La plupart des espaces publics, en particulier les plus emblématiques, sont bien connus par au moins trois quarts des répondant-e-s. Les espaces plus "cachés" comme le parc Roger-de-Guimps, l'église catholique et Central Park sont moins voire très peu connus.

La place Pestalozzi (citée par 61% des répondant-e-s) est de loin l'espace le plus utilisé, devant le parc du Castrum (30%) et des lieux plus passants comme la place d'armes (26%) et la place de la gare (24%). Les grands espaces publics semblent avoir un effet de forte attraction, et les espaces plus petits sont ainsi proportionnellement beaucoup moins utilisés.

La place d'armes et la place de la gare sont aussi les plus citées comme devant être améliorées en priorité (29 et 27% respectivement), devant la rue de la Plaine (21%).

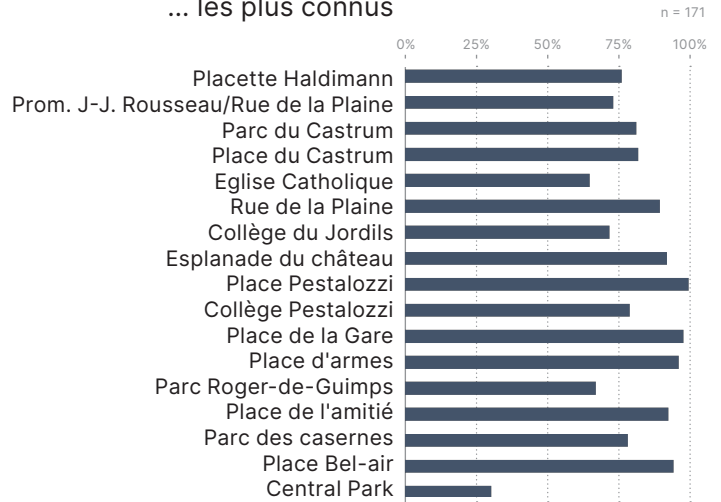
Appréciation générale des espaces

En général, quelle appréciation faites-vous des espaces publics de proximité...

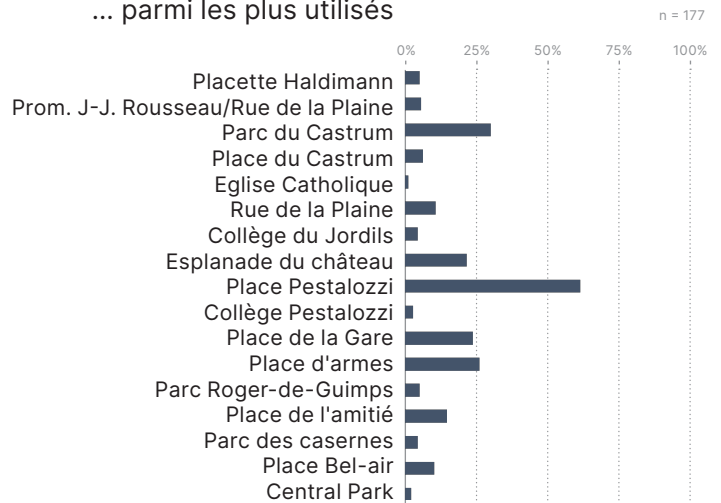


Les espaces de proximité...

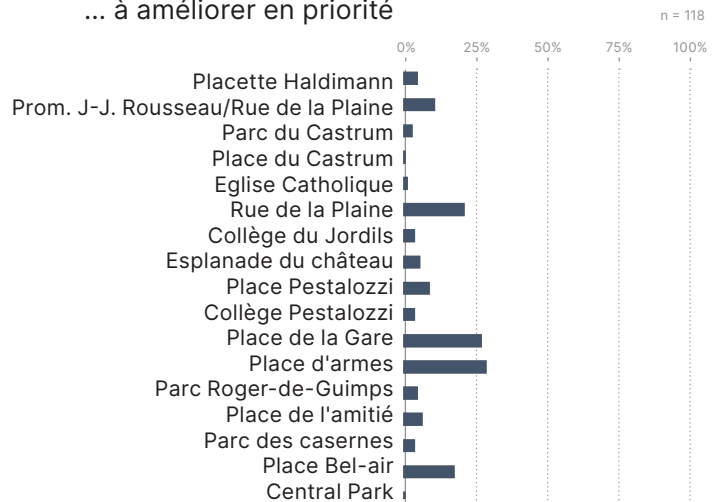
... les plus connus



... parmi les plus utilisés

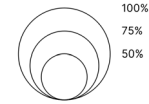


... à améliorer en priorité



Utilisation des espaces de proximité du périmètre

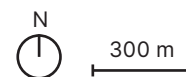
Part de répondant-e-s ayant cité l'espace parmi les trois plus utilisés du périmètre



Dans le périmètre du centre-ville, la place Pestalozzi concentre la plus forte utilisation, avec 97% de mention. C'est un lieu de rencontre à l'échelle de la ville.

Le parc du Castrum est aussi bien utilisé, avec 30% de mentions.

La place de la gare et la place d'armes ressortent également (respectivement 24 et 26%), probablement comme espaces fonctionnels en lien avec la gare.



Échos du terrain

Date de la marche: 28 mai 2022
Météo: Ensoleillé
Personnes interviewées: 15, de tous âges

En écoutant les personnes interrogées, il ressort que les espaces de proximité du centre-ville d'Yverdon sont généralement appréciés et fréquentés régulièrement. Par leur centralité et la présence de commerces et de cafés, ils sont aussi fréquentés régulièrement par des personnes habitant les autres quartiers.

D'après les échanges que nous avons eus, il semble que les gens se connaissent entre voisins et se rencontrent dans les différents lieux. La situation centrale entraîne malgré tout, selon les lieux, quelques conflits d'usages (bruit, place de la voiture, deal, etc.).

Résultats par périmètre

4. Moulins et Isles

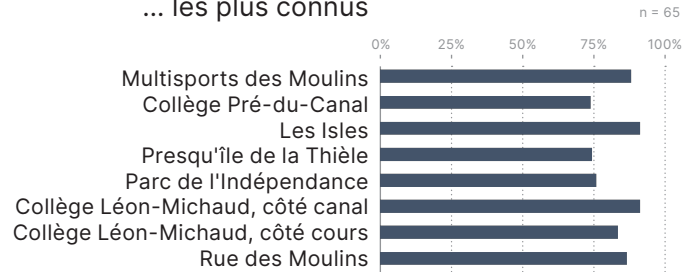
Le périmètre "Moulins et Isles" s'articule entre la Thièle au nord et la plaine de l'Orbe à l'ouest et au sud. Il est composé d'un tissu diversifié comprenant à la fois de petites habitations et de grands ensembles. En termes d'espaces publics, le périmètre comprend deux petits parcs (Indépendance, presqu'île de la Thièle) et des installations sportives aux Isles et sous l'autoroute.

Retours généraux issus du sondage

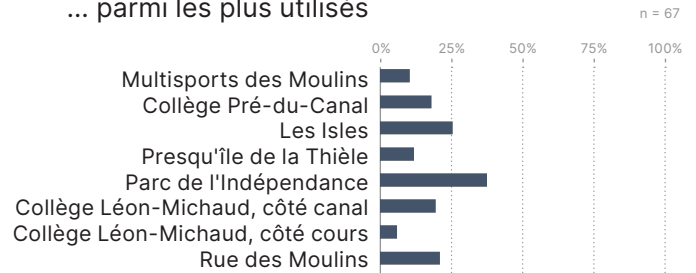
Près de la moitié des sondé-e-s apprécient les espaces de leur quartier et l'autre moitié est mitigée, voire plutôt insatisfaite. Ils évaluent mieux les espaces publics de la ville que de leur quartier. C'est un des seuls périmètres où personne n'est complètement insatisfait. Les espaces sondé-e-s sont majoritairement bien connus. Le parc de l'Indépendance est l'espace le plus utilisé et semble très apprécié car il ne ressort pas comme prioritaire à améliorer. Le deuxième espace utilisé majoritairement est les Isles et les sondé-e-s l'identifient comme prioritaire à améliorer. Enfin, la rue des Moulins est également très utilisée mais ressort comme étant le premier espace à améliorer car il a un grand potentiel d'amélioration.

Les espaces de proximité...

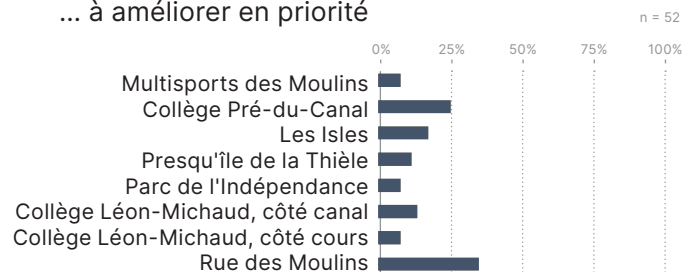
... les plus connus



... parmi les plus utilisés

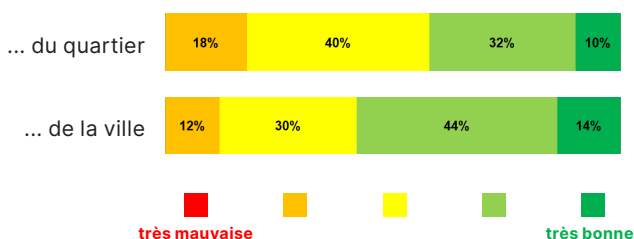


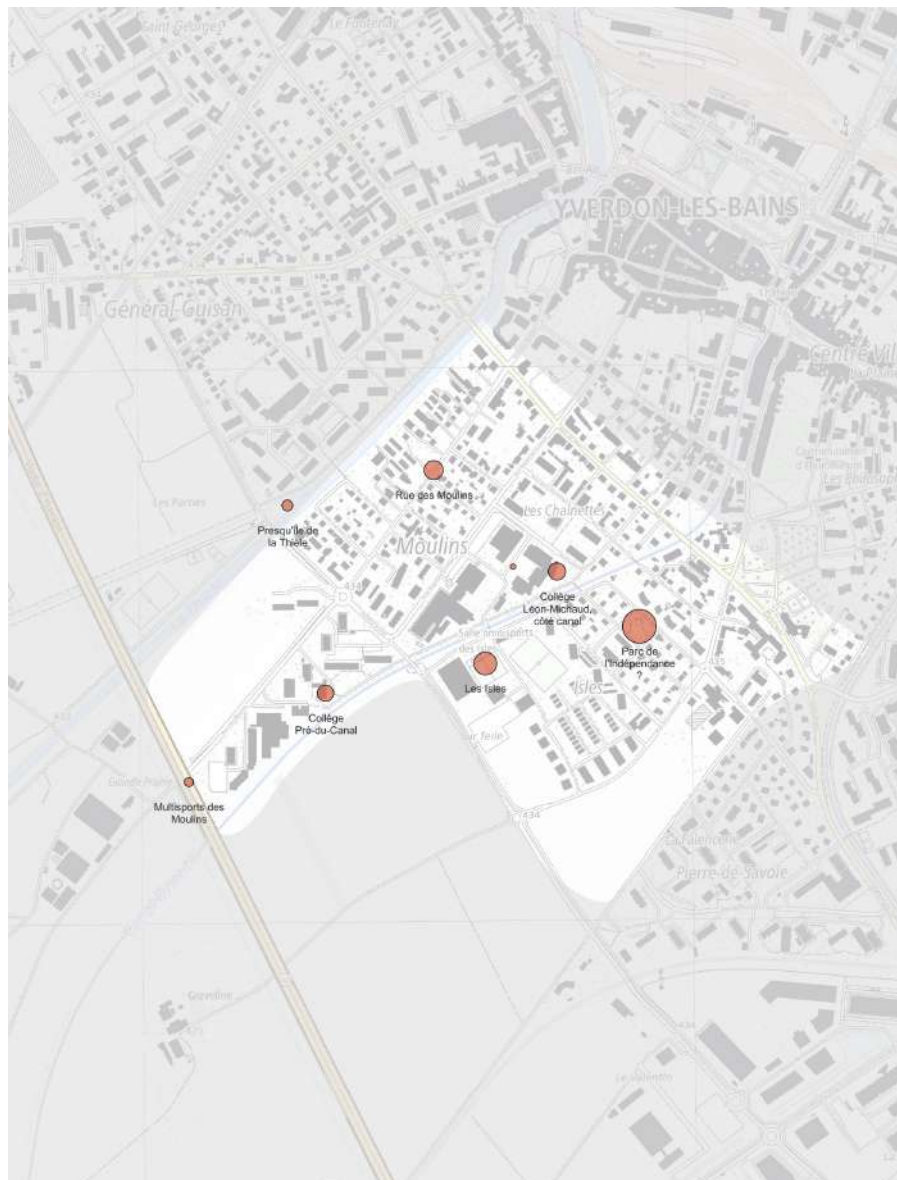
... à améliorer en priorité



Appréciation générale des espaces

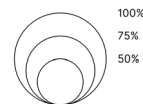
En général, quelle appréciation faites-vous des espaces publics de proximité...





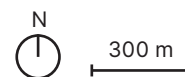
Utilisation des espaces de proximité du périmètre

Part de répondant-e-s ayant cité l'espace parmi les trois plus utilisés du périmètre



Le parc de l'Indépendance est l'espace le plus utilisé dans le périmètre (37% de mentions), devant les terrains de sports des Isles (25%).

Les autres espaces ressortent moins du sondage, mais les échanges sur le terrain ont montré que le terrain multisport des Moulin's était très utilisé également.



Échos du terrain

Date de la marche: 2 juin 2022
Météo: Ensoleillé et très chaud
Personnes interviewées : env. 30, dont des petits groupes de jeunes

Le périmètre Moulin's Isles est décrit comme à la fois calme et vivant. Il y a plusieurs espaces publics de qualité déjà bien utilisés : le Parc de l'indépendance est bien aménagé et végétalisé, le terrain multisport des Moulin's est très utilisé et apprécié, les terrains de foot, basket et pétanque des Isles attirent de nombreux utilisateurs. Des améliorations sont

possibles pour certains des espaces publics du périmètre, mais l'offre est déjà intéressante.

Des jeunes et des promeneurs de chiens souhaiteraient ajouter des bancs le long du canal oriental, pour certains couverts, afin de pouvoir profiter de s'y asseoir par tous les temps, ainsi que des poubelles pour les crottes de chien.

Résultats par périmètre

5. Pierre-de-Savoie, PST et Plaisance

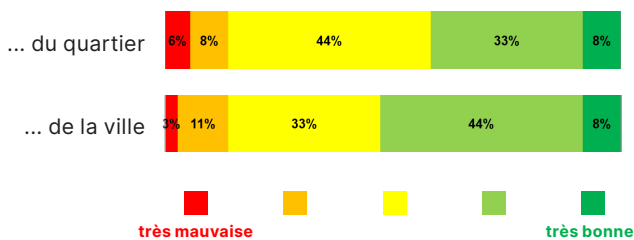
Traversé par le canal du Buron, le périmètre 5 englobe le quartier de Pierre-de-Savoie à l'ouest, le parc technique et scientifique au sud, et le quartier des Bains à l'est. Parmi les principaux espaces publics, on y trouve le parc historique de l'Entremonts côté nord-est, et le parc de Pierre de Savoie à l'ouest. La partie sud du quartier est par contre peu pourvue en espaces publics de proximité.

Résultats généraux issus du sondage

41% des sondé-e-s apprécient les espaces publics de leur quartier, 44% sont mitigés et 14% sont insatisfaits, voire très insatisfaits des espaces. Mise à part le parc de l'APA, la majorité des espaces identifiés par la Ville sont bien connus. L'espace le plus utilisé est le Parc de l'Entremont, suivi par le Parc Pierre-de-Savoie qui semblent convenir aux sondé-e-s car peu souhaitent les améliorer en priorité. La rue Jean-André Venel est actuellement peu utilisée mais les sondé-e-s aimeraient plus l'utiliser. C'est aussi l'espace prioritaire à améliorer dans le périmètre. Le Collège de la Passerelle est passablement utilisé et est prioritaire à améliorer. Comme identifié lors de la marche, le terrain de foot de la Passerelle est un des espaces à améliorer en priorité. Enfin, étonnement, le parc de l'APA est très peu connu mais parmi les prioritaires à améliorer.

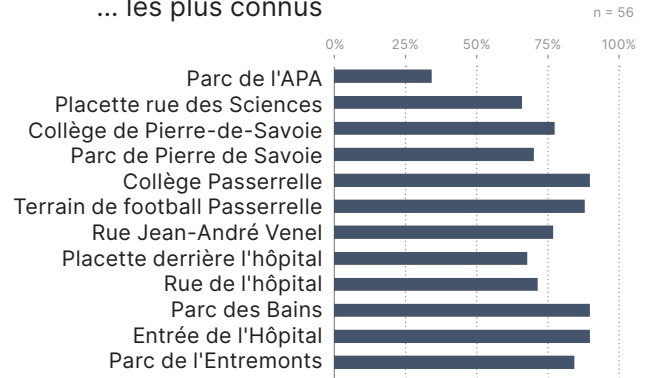
Appréciation générale des espaces

En général, quelle appréciation faites-vous des espaces publics de proximité...

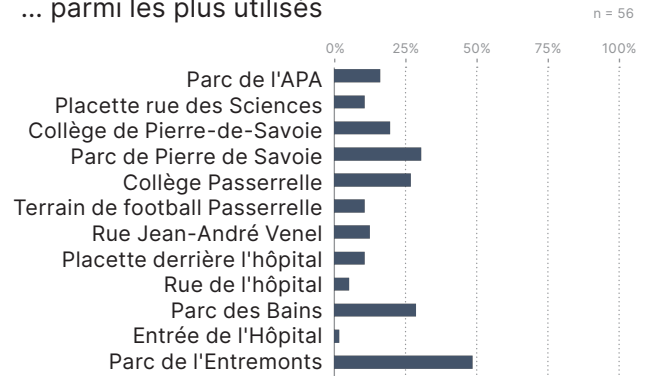


Les espaces de proximité...

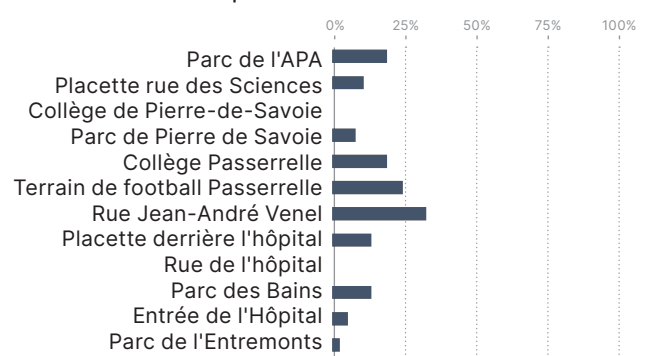
... les plus connus



... parmi les plus utilisés

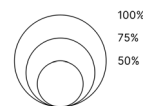


... à améliorer en priorité



Utilisation des espaces de proximité du périmètre

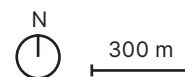
Part de répondant-e-s ayant cité l'espace parmi les trois plus utilisés du périmètre



Le parc de l'Entremonts ressort clairement comme étant le plus utilisé (48% de mentions). Plusieurs autres espaces ressortent comme étant bien utilisés: le parc de Pierre-de-Savoie (30%), le parc des Bains (29%) et le collège de la Passerelle (27%).

Bien que peu utilisée, la rue Jean-André Venel ressort comme le premier espace à améliorer en priorité.

On constate également que la partie sud du quartier est moins pourvue en espaces de proximité.



Échos du terrain

Date de la marche: 9 juin 2022
Météo: Ensoleillé et chaud
Personnes interviewées: env. 30, dont des petits groupes de jeunes

La Placette derrière l'Hôpital est aussi beaucoup utilisée, mais elle est mal équipée : peu d'assises, peu d'ombre, peu de végétation, etc. Cet espace semble prioritaire à améliorer.

Les centralités de ce périmètre semblent être le Parc de Pierre-de-Savoie et le terrain multisports à Pierre-de-Savoie et la placette derrière l'hôpital pour PST – Plaisance. Du côté de Pierre-de-Savoie, les espaces fonctionnent bien et sont bien utilisés.

Résultats par périmètre

6. Coteau, Floreyres, La Colline, Gressy et Sermuz

Le périmètre 6 englobe les deux parties du coteau (Floreyres et La Colline, et Vermont-Calamin), ainsi que les hameaux de Sermuz et Gressy plus au sud. Bien que partageant une structure d'habitat plus dispersée (pavillonnaire et agricole) et moins pourvue en espaces publics d'importance, l'étalement de ce périmètre sur près de 6 km (en comptant les hameaux) et trois coteaux différents lui donne peu de cohérence.

Résultats généraux issus du sondage

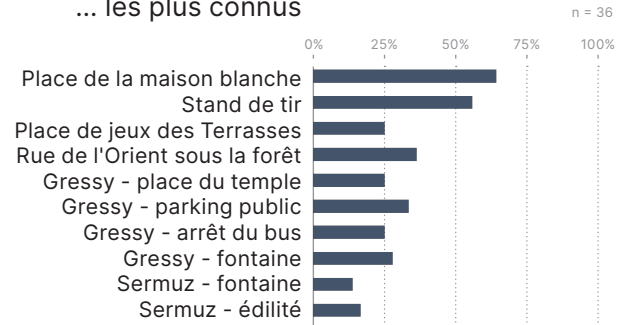
En comparaison avec les autres quartiers, les répondant-e-s du périmètre 6 apprécient le moins les espaces de proximité de leur quartier, mais sont beaucoup plus positifs par rapport à l'échelle de la ville. De plus, le tissu résidentiel qui compose le quartier du coteau (Floreyres, La Colline, Calamin) n'offre aujourd'hui que très peu d'espaces publics de proximité.

Les espaces de proximité sont globalement peu connus, à l'exception de la place de la maison blanche et du stand de tir. Cela s'explique probablement par le regroupement dans le sondage avec Gressy et Sermuz. Les espaces les plus utilisés sont la place de la maison blanche (30%) et la place de jeux des terrasses (24%), et, à Gressy, la place du Temple (22%).

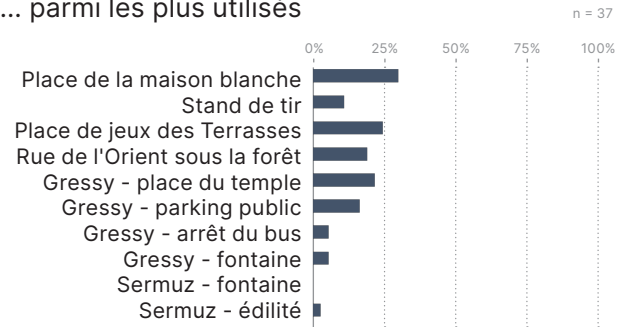
Les espaces cités comme étant à améliorer en priorité sont avant tout la place de la maison blanche (40%) et le stand de tir (25%), bien que ce dernier soit peu utilisé.

Les espaces de proximité...

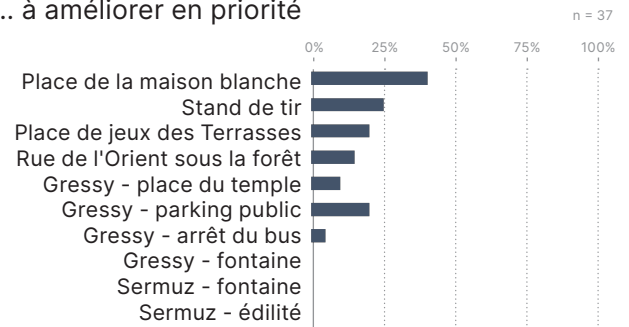
... les plus connus



... parmi les plus utilisés

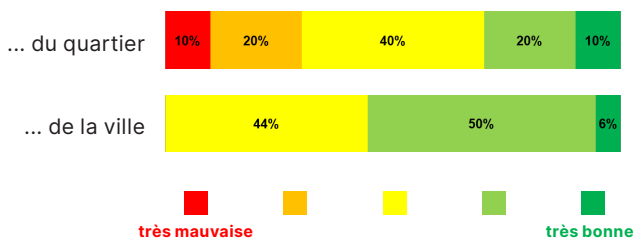


... à améliorer en priorité



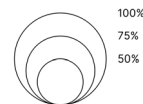
Appréciation générale des espaces

En général, quelle appréciation faites-vous des espaces publics de proximité...



Utilisation des espaces de proximité du périmètre

Part de répondant-e-s ayant cité l'espace parmi les trois plus utilisés du périmètre



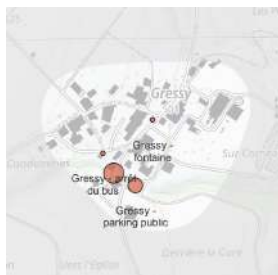
Sur le coteau, la place de la maison blanche et la place de jeux des terrasses ressortent comme étant les espaces les plus utilisés (30% et 24% respectivement). La Rue de l'Orient ressort également avec 19% de mentions.

À Gressy, la place du temple semble bien utilisée (22%).

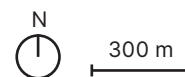
Les espaces de Sermuz n'ont pas été mentionnés du tout, ce qui s'explique probablement par le manque de répondant-e-s pour ce hameau.



Gressy



Sermuz



Échos du terrain

Date de la marche: 16 juin 2022 (annulée)
Personnes interviewées : 5 (sondages sur rue)
Remarque : la marche a été annulée en raison de travaux dans le quartier.

Les rues et espaces publics du coteau et des hameaux sont relativement peu fréquentés et utilisés, et ont donné lieu à peu d'échanges lors des sondages sur rue. Les habitant-e-s se retrouvent davantage les un-e-s chez les autres (y compris les enfants), et profitent de leurs jardins.

Certaines personnes interrogées ont pointé la problématique de la sécurité routière insuffisante, qui n'incite pas à utiliser l'espace de la rue.

Résultats par périmètre

7. Prairie et Vilette

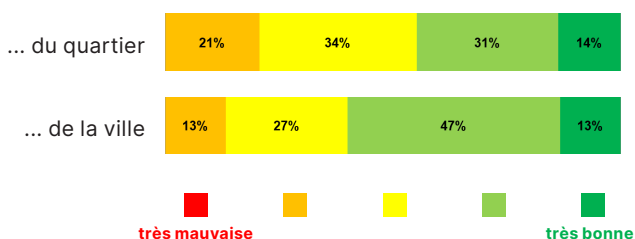
Situé au pied du coteau et de part et d'autres des voies de chemin de fer, le périmètre englobe les quartiers de la Prairie et des Quatre-Marronniers à l'ouest des voies et de la Vilette à l'est. Le périmètre comprend trois parcs de différentes tailles (Quatre-Marronniers, Arkina, Vilette), ainsi que de petits espaces publics en lien avec des commerces ou des écoles notamment.

Retours généraux issus du sondage

Les répondant-e-s de ce périmètre sont passablement satisfaits de leurs espaces publics (45%) et aucun-e sondé-e n'est complètement insatisfait. Il y a quatre espaces connus à plus de 75%, les autres espaces sont moins connus. Le parc des Quatre-Marronniers est très utilisé et satisfait en partie les sondé-e-s qui ne le ressortent pas comme un des trois prioritaires à améliorer. Le Parc Arkina est l'un des espaces les plus utilisés et est clairement le premier espace à améliorer en priorité. Le parc devant Denner est lui aussi beaucoup utilisé et prioritaire à améliorer. Enfin la placette Vilette est moyennement utilisée mais les sondé-e-s souhaiteraient qu'elle soit améliorée prioritairement.

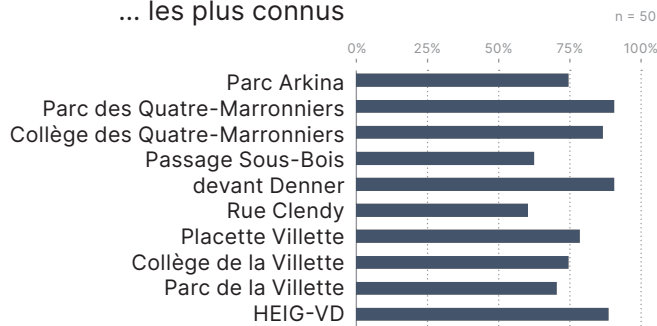
Appréciation générale des espaces

En général, quelle appréciation faites-vous des espaces publics de proximité...

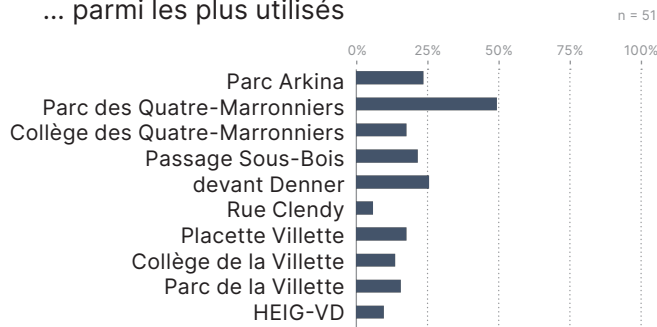


Les espaces de proximité...

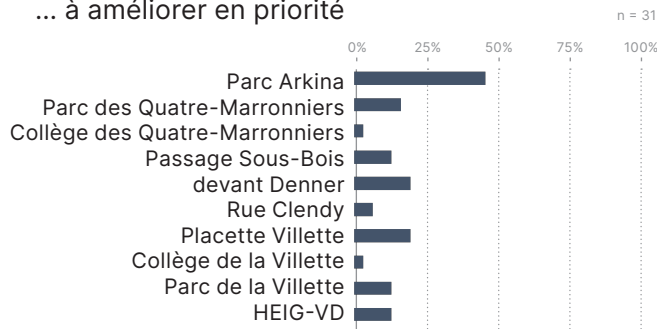
... les plus connus



... parmi les plus utilisés



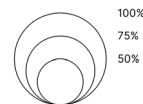
... à améliorer en priorité



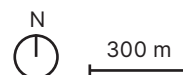


Utilisation des espaces de proximité du périmètre

Part de répondant-e-s ayant cité l'espace parmi les trois plus utilisés du périmètre



Le parc des Quatre-Marronniers est de loin l'espace le plus cité parmi les espaces utilisés du périmètre (49% de mentions). Dans le même secteur, l'espace devant Denner et le parc Arkina ressortent comme bien utilisés (25% et 24% respectivement). Du côté de Vilette, tous les espaces sont équitablement utilisés (14 à 18% de mentions), probablement par les personnes habitant à proximité.



Échos du terrain

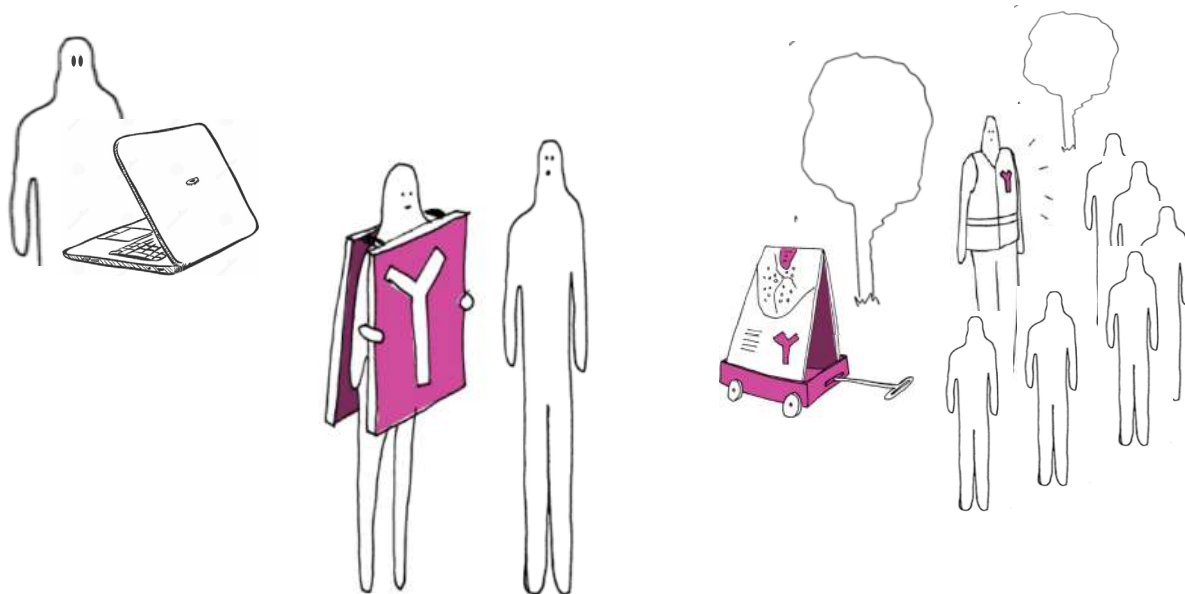
Date de la marche : 23 juin 2022
Personnes interviewées : environ 10 personnes
Remarque : la marche n'a pas pu se faire dans ce périmètre à cause d'un orage. Mais des entretiens ont été menés sur la placette de la Vilette pendant le concert du jeudi après-midi

Dans ce quartier, les espaces de jeux ou places privés semblent être très utilisés. Cependant, la placette de la Vilette est le centre du quartier et est très souvent traversée mais peu utilisée car il n'y a aucune assise, aucun aménagement pour s'y arrêter.

Cet espace semble prioritaire à améliorer. Les personnes interviewées semblent aimer leur quartier malgré sa réputation. Les enfants aiment la proximité avec la nature et la possibilité qu'ils ont de jouer avec d'autres enfants.

Démarche participative "Espaces publics à 5 minutes"

Résultats par espace de proximité



Légende des planches par espace

Espace concerné
Les espaces sont présentés et numérotés selon la priorité de réaménagement issue du sondage

Numéro et nom du périmètre dans lequel se trouve l'espace

Photo de l'espace concerné

Descriptif des graphiques
Les graphiques ne sont commentés que pour les trois espaces ayant été le plus cités comme prioritaires dans le sondage.

Échos du terrain et des organisateurs d'événements
Pour les espaces concernés par des échos des personnes rencontrées sur le terrain ou par des retours des organisateurs d'événements, un texte court donne les principaux points à retenir.

Résultats du sondage
Les graphiques donnent les résultats du sondage pour l'espace concerné. Les nombre de répondant-e-s sont indiqués en haut à droite. Pour certaines questions, le nombre de répondant-e-s diffère. Le cas échéant, il est indiqué au-dessus du graphique concerné.

Détail des catégories "autre"
Le cas échéant, les mentions des catégories "autre" pour les trois graphiques du bas sont listées en-dessous.

7. Prairie et Villette

3. Placette Villette (G)

Cet espace ex-aequo avec la place devant Denner est aujourd'hui prioritairement utilisée pour le jeu (40%). Il n'est aujourd'hui pas du tout utilisé pour profiter de la nature ni pour se poser (il n'y a en effet aucun banc et pas de végétation, éléments clés ressortis des retours du terrain). Les usages futurs souhaités sont pouvoir participer (27%) et majoritairement pour pouvoir y animer l'espace (57%). Ensuite, les sondé-e-s souhaitent pouvoir s'y rencontrer (23%) et notamment discuter entre voisins (57%).

Échos du terrain
Cette place identifiée par la Ville comme le cœur du périmètre pour les activités est en effet souvent traversée mais peu utilisée. Ce serait un espace prioritaire à réaménager pour que les gens puissent s'y poser. Il manque d'assises et de végétation, et la fontaine murée est souvent critiquée. Par ailleurs, une personne regrette que le rez-de-chaussée ne comprenne pas de restauration rapide, qui attirerait les étudiants de la HEIG-VD et créerait de la vie (terrasse).

Retour des organisateurs événements
Cette place est appréciée, car elle est calme et protégée de la circulation, passante grâce aux commerces et qu'elle offre un petit couvert en cas de pluie. Les cubes ont permis d'y réaliser l'événement, car il manque d'assises. L'ancienne fontaine est également relevée comme inutile et inesthétique par un organisateur.

Résultats du sondage

Partis des répondant-e-s du quartier connaissant / utilisant cet espace (n = 61)

Espace connu

Parmi les trois plus utilisés du quartier

À quelle saison, à quelle période de la journée et à quelle fréquence l'utilisez-vous ?

Actuellement, que faites-vous dans cet espace? Et à l'avenir, que préféreriez-vous pouvoir y faire?

n = 5 répondant-e-s sur cet espace (sauf mention contraire sur le graphique)

Pourquoi aimez-vous fréquenter ce lieu ?

Service postal du magasin d'alimentation
Pratique

Pourquoi faudrait-il améliorer cet espace en priorité? (n = 6)

Autres activités souhaitées:

Activités souhaitées
La légende des graphiques des activités souhaitées est donnée sur la page suivante.

60

Légende des diagrammes d'activités souhaitées

Rencontrer des gens

- Discuter (entre voisin·es)
- Consommer (terrasse, buvette)
- Faire des grillades
- Pique-niquer entre ami·es
- Jouer assis (jeux de société)
- Rencontrer des gens lors d'événements

Profiter de la nature

- Contempler la nature
- Etre en contact avec la nature
- Grimper aux arbres et collines
- Jouer avec l'eau, la terre, le sable
- Cueillir des fruits
- Jardiner

Jouer avec les enfants / d'autres personnes

- Jouer librement (ballon, frisbee)
- Jouer à la place de jeux
- Jouer avec mon imaginaire (dessin à la craie)
- Jouer à des jeux formels (échecs, pétanque)
- Jouer au ping-pong
- Escalader

Se poser

- Prendre l'air / regarder le paysage
- Attendre quelqu'un
- Chanter / jouer avec un instrument
- Manger un morceau
- Lire / travailler / étudier
- Parler au téléphone

Bouger / être actif

- Traverser (marcher, promener son chien)
- Bouger avec son propre matériel (yoga)
- Bouger avec le matériel disponible (fitness)
- Bouger en groupe (cours collectifs)
- Faire de la slackline
- Apprendre la trottinette / le vélo aux enfants

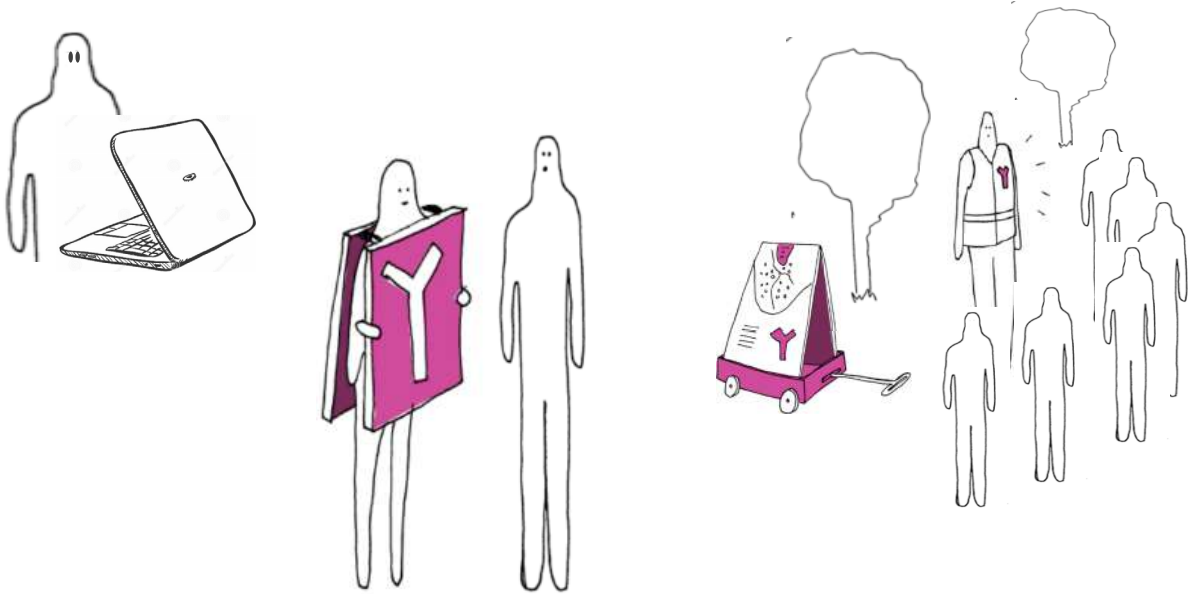
Participer à la vie socio-culturelle du quartier

- Animer l'espace (musique, événements)
- Participer à un ouvrage collectif (art, jardinage)
- S'informer sur les événements du quartier
- Assister à un concert / spectacle / film
- Admirer une œuvre d'art
- Me laisser surprendre par les activités en cours



Résultats par espace de proximité

1. Prés-du-lac, Cygnes et Quai de Nogent



1. Prés-du-lac, Cygnes et Quai de Nogent

1. Place des Foulques (J)

Cet espace est relativement bien connu et très utilisé à l'année, et presque à toutes les heures de la journée (moins le midi). Les riverain-e-s s'y rendent principalement quotidiennement, ou chaque semaine. L'espace est utilisé pour sa proximité (pour tou-te-s les répondant-e-s), le calme qu'il procure et les activités organisées entre voisin-e-s. Les activités réalisées actuellement touchent principalement à la participation à la vie socio-culturelle du quartier (64% des répondant-e-s), au jeu (61%) et à la rencontre (54%). Parmi les activités souhaitées à l'avenir, les répondant-e-s relèvent d'abord la rencontre (discuter entre voisin-e-s, rencontrer des gens lors d'événements), et la contemplation de la nature et du paysage.



La place devrait être réaménagée en priorité en raison de son aménagement de mauvaise qualité (100%) et du manque de végétation (100%). Le manque d'activités possibles et le fait qu'il s'agisse d'un espace important ressortent aussi parmi ces raisons.

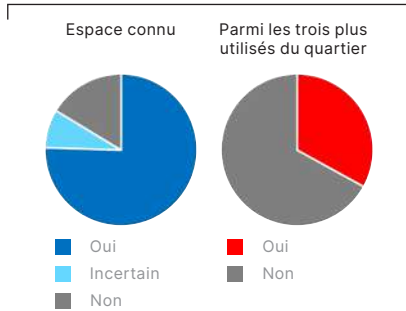
Résultats du sondage

N.B. le nombre de réponses peut être trop faible pour une interprétation fiable.

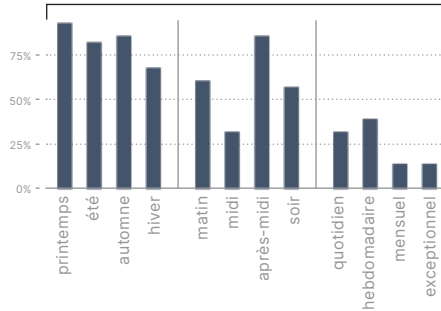
n = 28 répondant-e-s sur cet espace (sauf mention contraire sur le graphique)

Parts des répondant-e-s du quartier connaissant / utilisant cet espace

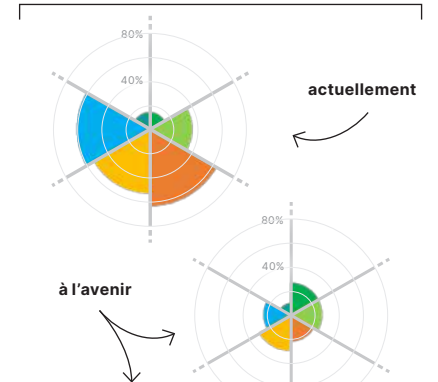
n = 99



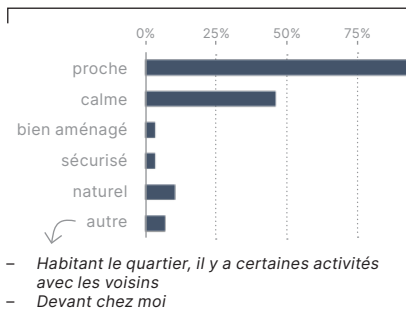
À quelle saison, à quelle période de la journée et à quelle fréquence l'utilisez-vous ?



Actuellement, que faites-vous dans cet espace? Et à l'avenir, que préféreriez-vous pouvoir y faire?

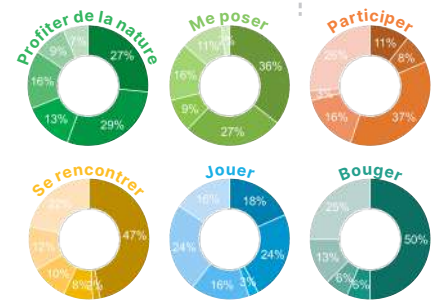
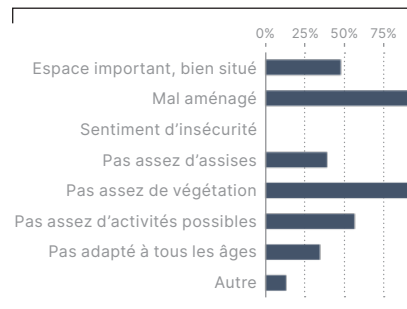


Pourquoi aimez-vous fréquenter ce lieu ?



Pourquoi faudrait-il améliorer cet espace en priorité?

n = 23



Autres activités souhaitées:

Légende: p. 60

1. Prés-du-lac, Cygnes et Quai de Nogent

2. Collège des rives (A)

La cour du collège des rives est largement connue par les répondant-e-s (88%), mais est relativement peu utilisée (22% le citent parmi les trois plus utilisés). Il est fréquenté toute l'année, et essentiellement l'après-midi. Les raisons de son utilisation tiennent à sa proximité, et de manière plus spécifique aux surfaces de glisse qu'il offre (patin à roulettes, rink hockey). L'espace est aujourd'hui utilisé pour le jeu, l'activité physique, et surtout pour profiter de la nature et se poser.



Parmi les activités souhaitées, les répondant-e-s voudraient principalement davantage prendre l'air et être en contact avec la nature. Le manque de végétation apparaît comme le principal motif de réaménagement de cet espace (82% des répondant-e-s). Trois quarts des répondant-e-s estiment que l'espace est mal aménagé.

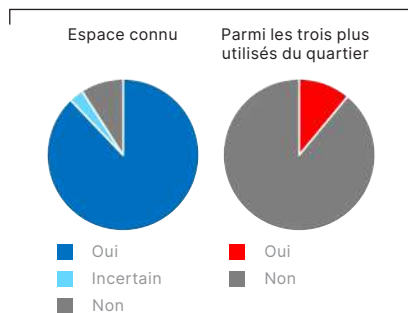
Résultats du sondage

N.B. le nombre de réponses peut être trop faible pour une interprétation fiable.

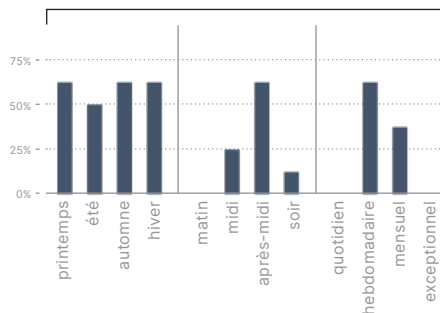
n = 8 répondant-e-s sur cet espace (sauf mention contraire sur le graphique)

Parts de l'ensemble des répondant-e-s connaissant / utilisant cet espace

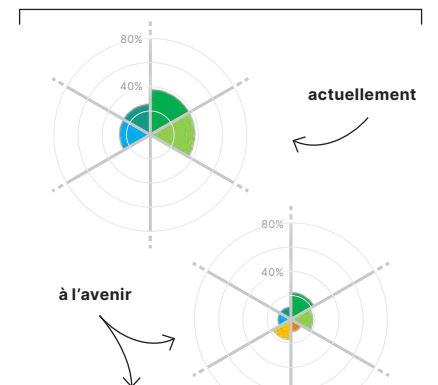
n = 99



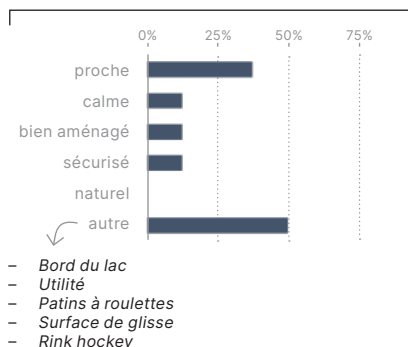
À quelle saison, à quelle période de la journée et à quelle fréquence l'utilisez-vous ?



Actuellement, que faites-vous dans cet espace? Et à l'avenir, que préféreriez-vous pouvoir y faire?

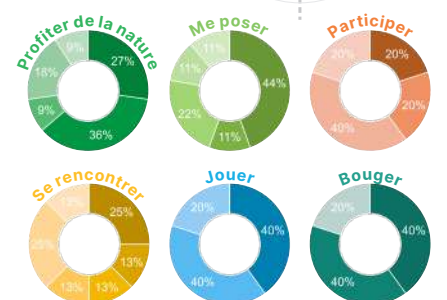
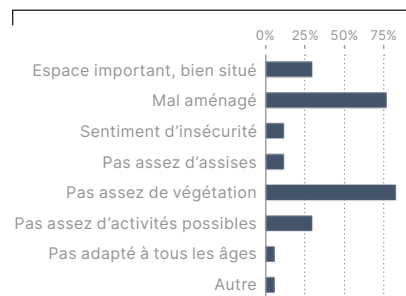


Pourquoi aimez-vous fréquenter ce lieu ?



Pourquoi faudrait-il améliorer cet espace en priorité?

n = 17



Autres activités souhaitées:

-

Légende: p. 60

1. Prés-du-lac, Cygnes et Quai de Nogent

3. Collège Pré-du-Lac (F)

Le collège Pré-du-Lac est très connu (91% des répondant-e-s) mais relativement peu utilisé (18%). Les sondé-e-s affirment l'utilisent presque toute l'année, et principalement l'après-midi. La majorité le fréquente tous les jours (64%), principalement pour sa proximité (82%), son calme, ou parce que les enfants y sont scolarisés. Le jeu est la principale activité effectuée aujourd'hui (55%), suivie par la rencontre (45%). Parmi les activités souhaitées à l'avenir, le jeu (sur la place de jeux ou libre) figure en tête de liste. Les raisons d'amélioration de cet espace sont multiples, mais le manque d'activités possibles ressort davantage (71%), ainsi que le fait que la cour est mal aménagée.



Échos du terrain

Une maman du quartier s'inquiète de l'aménagement futur de la cour d'école, et souligne l'importance de toujours avoir des jeux pour les enfants. La place de jeu détruite (pour être remplacée) a été terrible pour les enfants, et certains font leur scolarité sans jeux en attendant le futur aménagement.

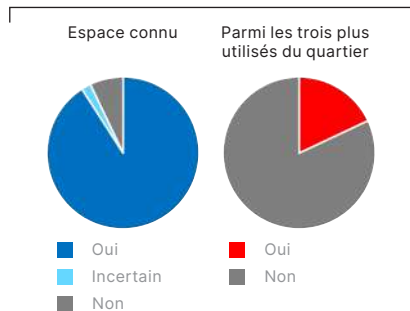
Résultats du sondage

N.B. le nombre de réponses peut être trop faible pour une interprétation fiable.

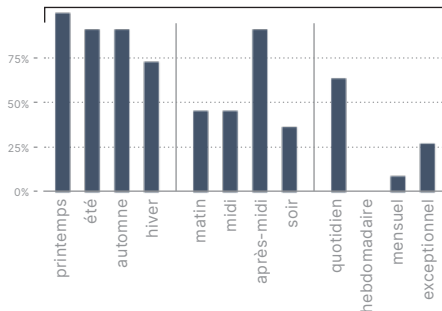
n = 11 répondant-e-s sur cet espace (sauf mention contraire sur le graphique)

Parts des répondant-e-s du quartier connaissant / utilisant cet espace

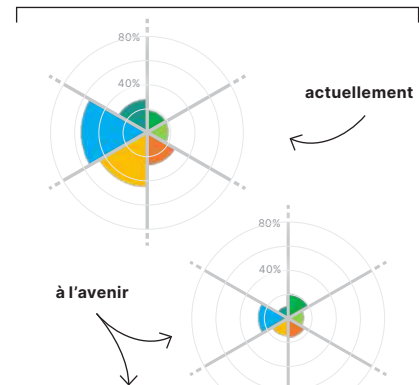
n = 99



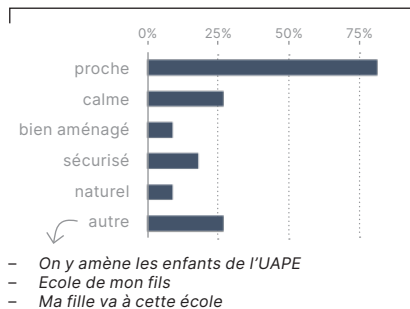
À quelle saison, à quelle période de la journée et à quelle fréquence l'utilisez-vous ?



Actuellement, que faites-vous dans cet espace? Et à l'avenir, que préféreriez-vous pouvoir y faire?



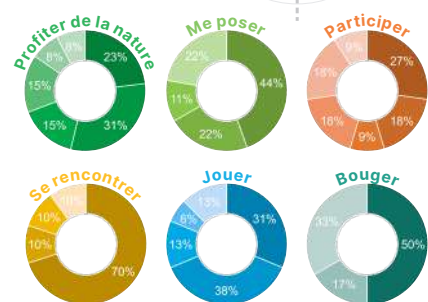
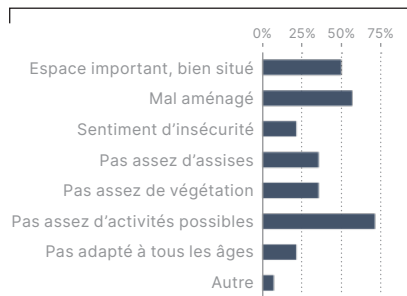
Pourquoi aimez-vous fréquenter ce lieu ?



- On y amène les enfants de l'UAPE
- Ecole de mon fils
- Ma fille va à cette école

Pourquoi faudrait-il améliorer cet espace en priorité?

n = 14



Autres activités souhaitées:

1. Prés-du-lac, Cygnes et Quai de Nogent

4. Marive (B)



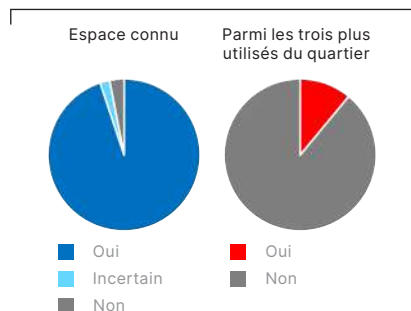
Résultats du sondage

N.B. le nombre de réponses peut être trop faible pour une interprétation fiable.

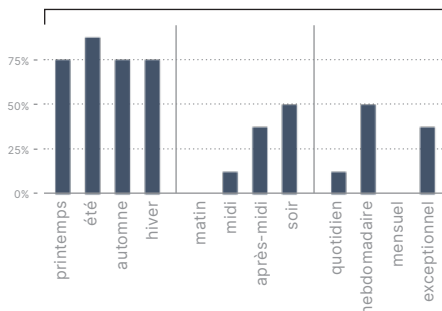
n = 8 répondant-e-s sur cet espace
(sauf mention contraire sur le graphique)

Parts de l'ensemble des répondant-e-s connaissant / utilisant cet espace

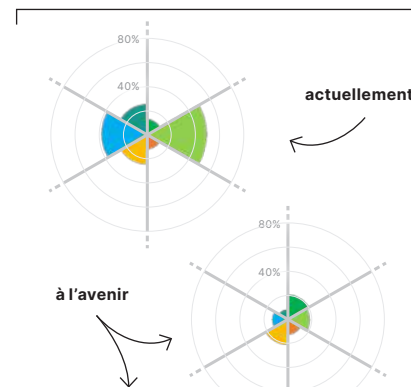
n = 100



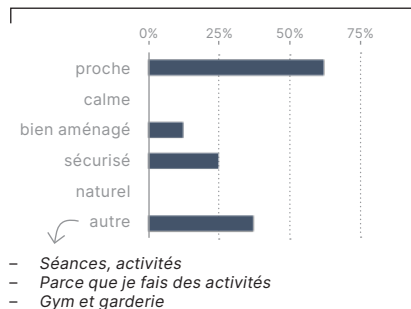
À quelle saison, à quelle période de la journée et à quelle fréquence l'utilisez-vous ?



Actuellement, que faites-vous dans cet espace? Et à l'avenir, que préféreriez-vous pouvoir y faire?

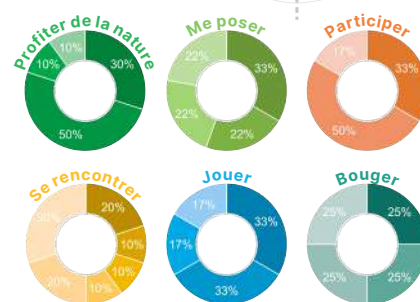
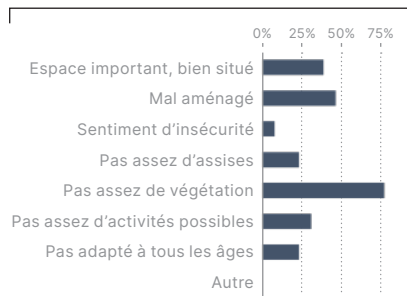


Pourquoi aimez-vous fréquenter ce lieu ?



Pourquoi faudrait-il améliorer cet espace en priorité?

n = 13



Autres activités souhaitées:

- Aménagement sportif

Légende: p. 60

1. Prés-du-lac, Cygnes et Quai de Nogent

5. Parc du Mujon (G)

Échos du terrain

Le parc du Mujon est un peu encaissé et proche de la route. Le front parké des voitures est un peu particulier et peu convivial.

Ce sont souvent les enfants des immeubles des environs qui viennent jouer dans le parc (6-9 ans). Ils sont très présents dans le parc et sont autonomes, parfois sans les parents. Ils disent d'eux-mêmes apprécier le parc.



Retour des organisateurs d'événements

Un organisateur a apprécié le fait que le parc soit ombragé. Mais l'eau stagnante de la fontaine cassée a été relevé comme peu accueillant. Il manque également de lumière le soir.

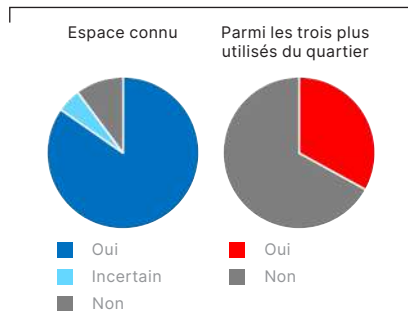
Résultats du sondage

N.B. le nombre de réponses peut être trop faible pour une interprétation fiable.

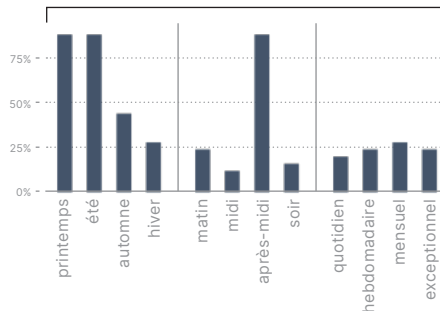
n = 25 répondant-e-s sur cet espace
(sauf mention contraire sur le graphique)

Parts des répondant-e-s du quartier connaissant / utilisant cet espace

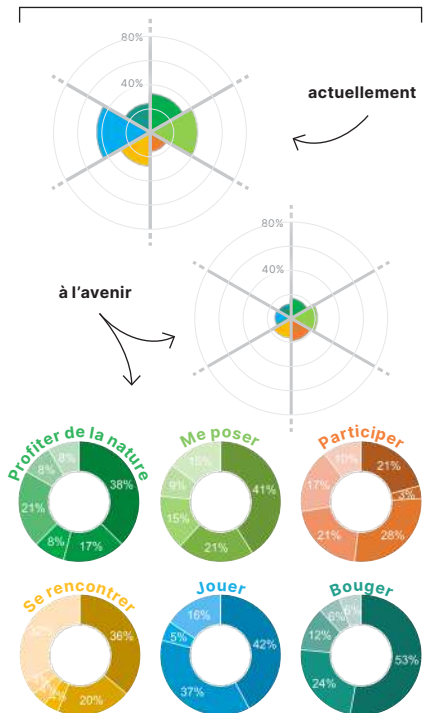
n = 100



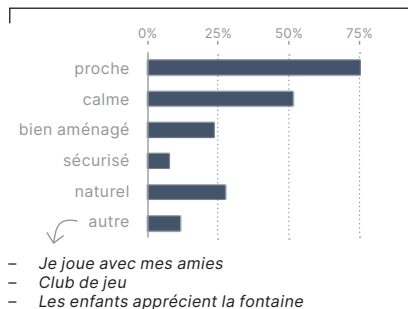
À quelle saison, à quelle période de la journée et à quelle fréquence l'utilisez-vous ?



Actuellement, que faites-vous dans cet espace? Et à l'avenir, que préféreriez-vous pouvoir y faire?

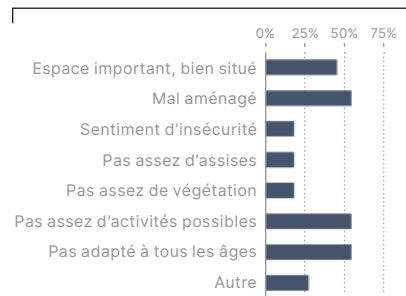


Pourquoi aimez-vous fréquenter ce lieu ?



Pourquoi faudrait-il améliorer cet espace en priorité?

n = 11



Autres activités souhaitées:

- Participer à la fête du quartier organisée par la société de développement du quartier

Légende: p. 60

1. Prés-du-lac, Cygnes et Quai de Nogent

6. Coin de Terre (E)



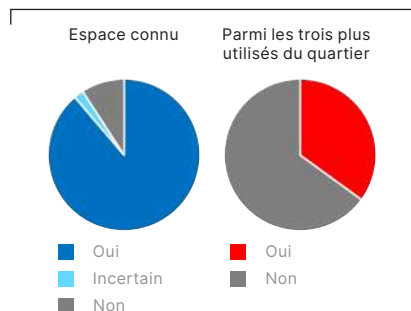
Résultats du sondage

N.B. le nombre de réponses peut être trop faible pour une interprétation fiable.

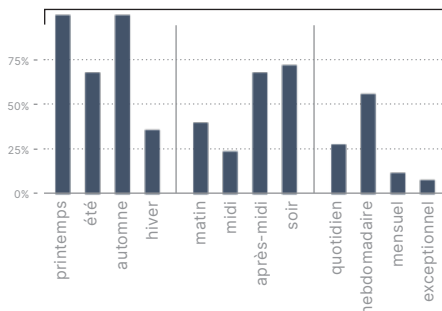
n = 25 répondant-e-s sur cet espace
(sauf mention contraire sur le graphique)

Parts de l'ensemble des répondant-e-s connaissant / utilisant cet espace

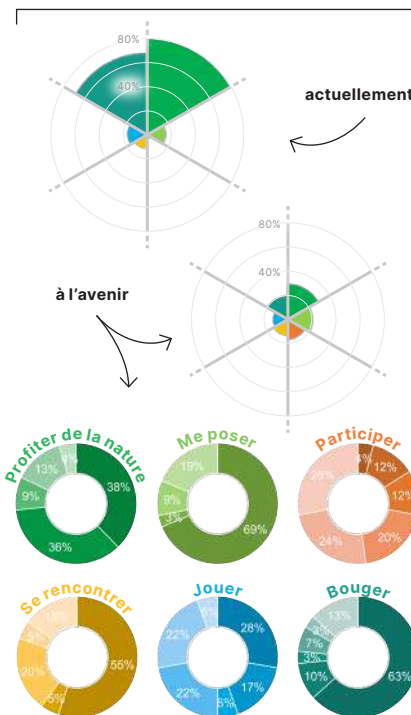
n = 98



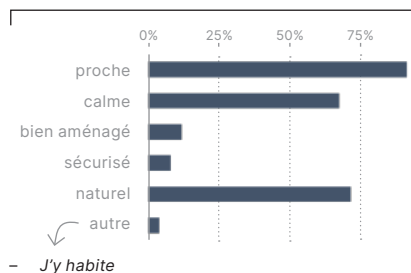
À quelle saison, à quelle période de la journée et à quelle fréquence l'utilisez-vous ?



Actuellement, que faites-vous dans cet espace? Et à l'avenir, que préféreriez-vous pouvoir y faire?

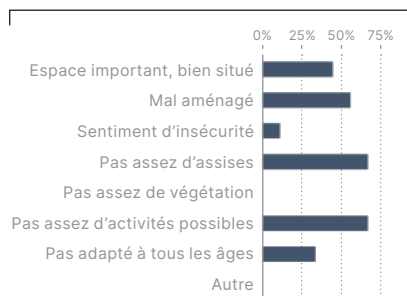


Pourquoi aimez-vous fréquenter ce lieu ?



Pourquoi faudrait-il améliorer cet espace en priorité?

n = 9



Autres activités souhaitées:

- Si vous pouviez installer un parcours sportif, ce serait top

Légende: p. 60

1. Prés-du-lac, Cygnes et Quai de Nogent

7. Parc des Cygnes (D)



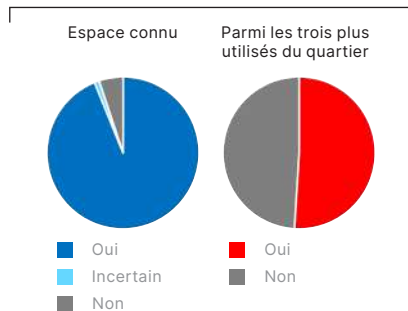
Résultats du sondage

N.B. le nombre de réponses peut être trop faible pour une interprétation fiable.

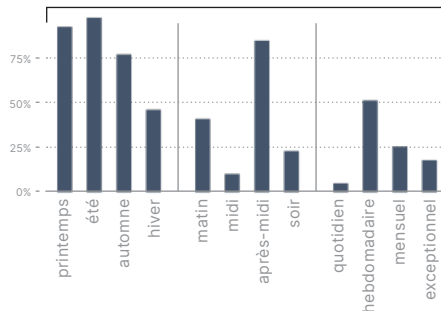
n = 39 répondant-e-s sur cet espace
(sauf mention contraire sur le graphique)

Parts des répondant-e-s du quartier connaissant / utilisant cet espace

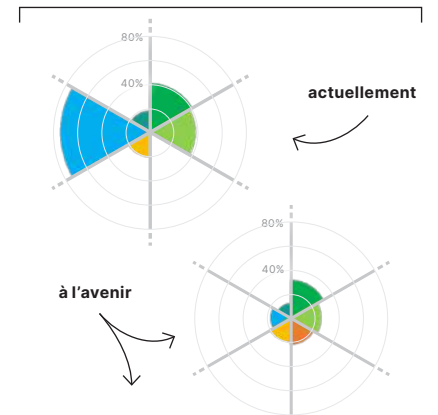
n = 98



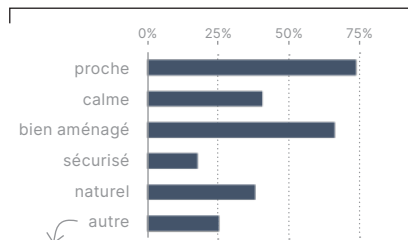
À quelle saison, à quelle période de la journée et à quelle fréquence l'utilisez-vous ?



Actuellement, que faites-vous dans cet espace? Et à l'avenir, que préféreriez-vous pouvoir y faire?



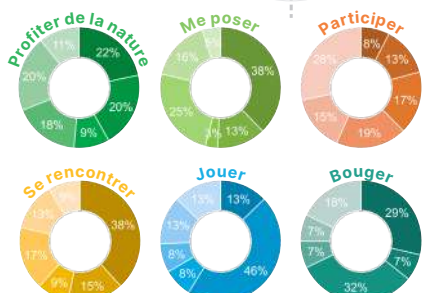
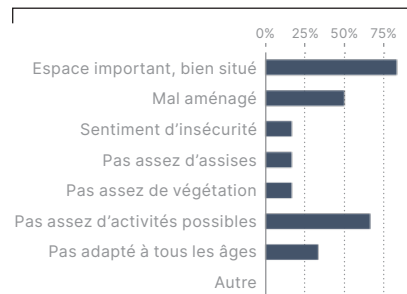
Pourquoi aimez-vous fréquenter ce lieu ?



- Place de jeux pour les enfants
- Jeux pour mes petits-enfants
- Jeux
- La balançoire pour les tout petits
- Idéal pour les enfants
- Le sol est trop glissant en automne et en hiver, de nombreuses blessures d'enfants du quartier on eu lieu là.
- Conçu pour les enfants
- Ombragé
- idéal pour les petits enfants
- Agréable jeux

Pourquoi faudrait-il améliorer cet espace en priorité?

n = 6



Autres activités souhaitées:

- Déjà très bien comme ça
- Il manque de jeux pour les tout-petits (entre 1 an et 3-4 ans). Les places de jeu sont toutes pour enfants beaucoup plus grands et presque dangereuses pour les petits.
- Je pense important de multiplier les usages, et ne pas y mettre d'installations, qui imposent des usages uniques.

Légende: p. 60

1. Prés-du-lac, Cygnes et Quai de Nogent

8. Polyval (I)



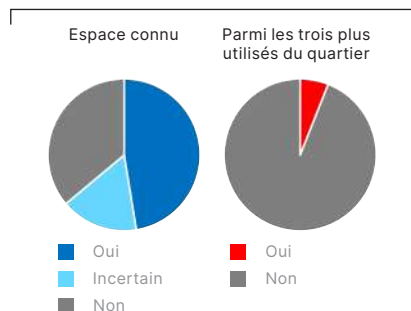
Résultats du sondage

N.B. le nombre de réponses peut être trop faible pour une interprétation fiable.

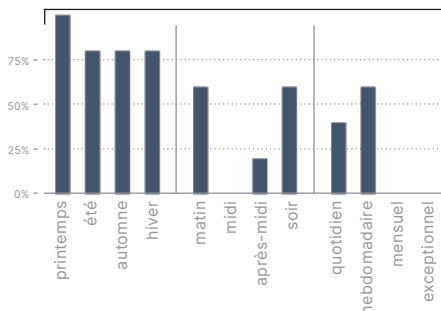
n = 5 répondant-e-s sur cet espace
(sauf mention contraire sur le graphique)

Parts de l'ensemble des répondant-e-s connaissant / utilisant cet espace

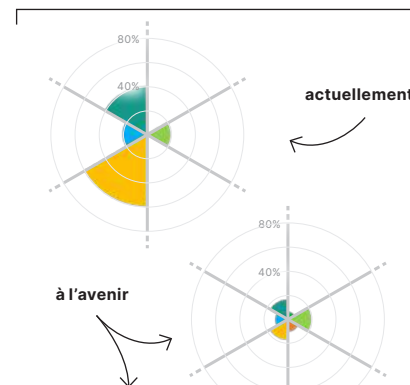
n = 97



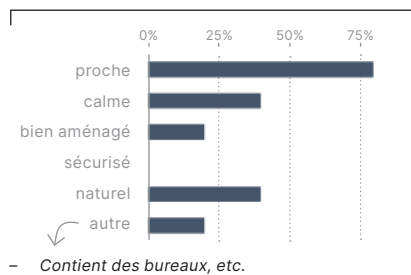
À quelle saison, à quelle période de la journée et à quelle fréquence l'utilisez-vous ?



Actuellement, que faites-vous dans cet espace? Et à l'avenir, que préféreriez-vous pouvoir y faire?

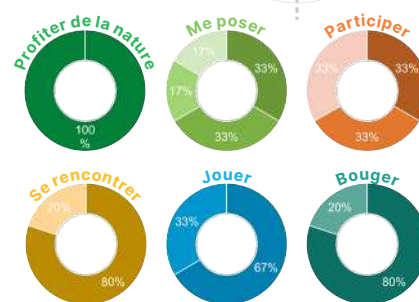
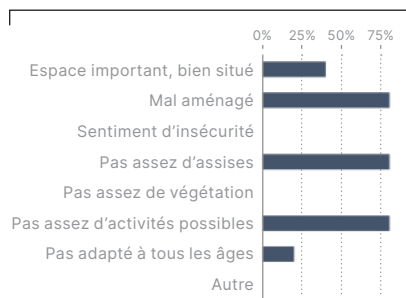


Pourquoi aimez-vous fréquenter ce lieu ?



Pourquoi faudrait-il améliorer cet espace en priorité?

n = 5



Légende: p. 60

Autres activités souhaitées:

1. Prés-du-lac, Cygnes et Quai de Nogent

9. Rue William-Barbey (H)

Échos du terrain

Plusieurs habitant-e-s des rues attenantes à la rue William-Barbey (Léon Jaquier et Clair-Logis) ont souligné que davantage de tables et d'espaces pour s'asseoir (à l'ombre) seraient bienvenus. Des jeux pour les enfants en bas âge seraient aussi complémentaires aux tables de ping pong que l'on trouve déjà sur les terrains privés autour des immeubles.

Si des aménagements publics étaient installés sur les bandes herbeuses de la rue William-Barbey, il faudrait veiller à la sécurité des traversées, en raison du trafic et des passages de bus.

Des anciennes habitant-e-s du quartier ont fait remarquer qu'elles tiennent à leur quartier et ne veulent pas le voir changer.



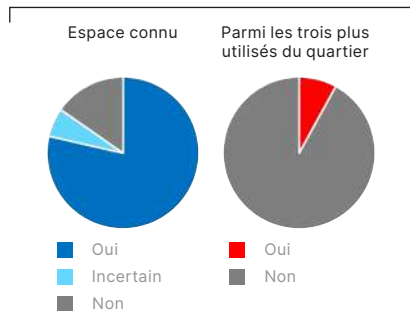
Résultats du sondage

N.B. le nombre de réponses peut être trop faible pour une interprétation fiable.

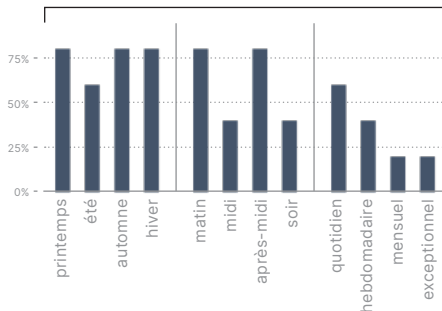
n = 5 répondant-e-s sur cet espace (sauf mention contraire sur le graphique)

Parts des répondant-e-s du quartier connaissant / utilisant cet espace

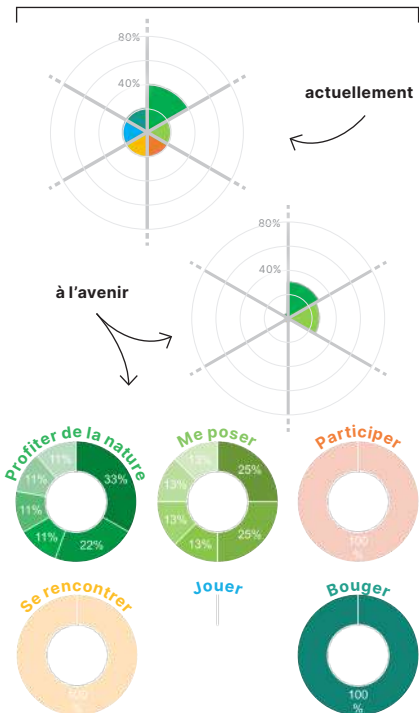
n = 98



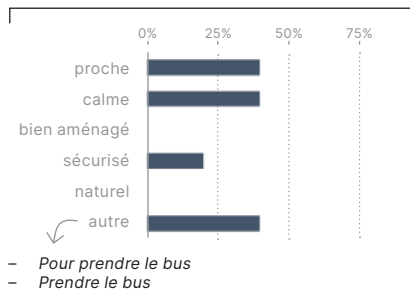
À quelle saison, à quelle période de la journée et à quelle fréquence l'utilisez-vous ?



Actuellement, que faites-vous dans cet espace? Et à l'avenir, que préféreriez-vous pouvoir y faire?

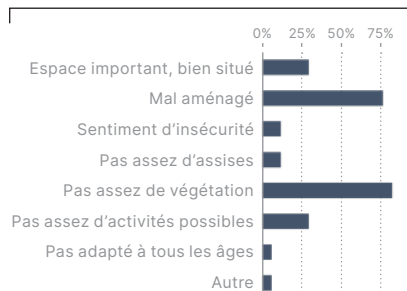


Pourquoi aimez-vous fréquenter ce lieu ?



Pourquoi faudrait-il améliorer cet espace en priorité?

n = 4



Légende: p. 60

1. Prés-du-lac, Cygnes et Quai de Nogent

10. Batellerie (C)



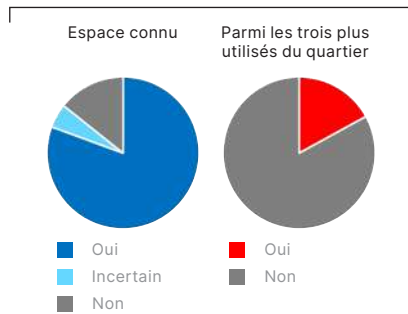
Résultats du sondage

N.B. le nombre de réponses peut être trop faible pour une interprétation fiable.

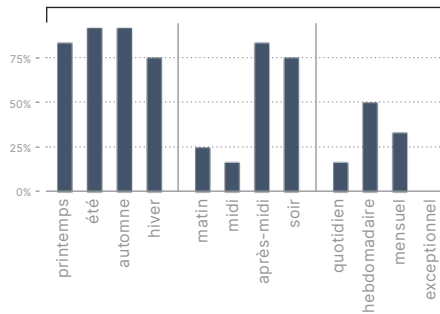
n = 12 répondant-e-s sur cet espace
(sauf mention contraire sur le graphique)

Parts de l'ensemble des répondant-e-s connaissant / utilisant cet espace

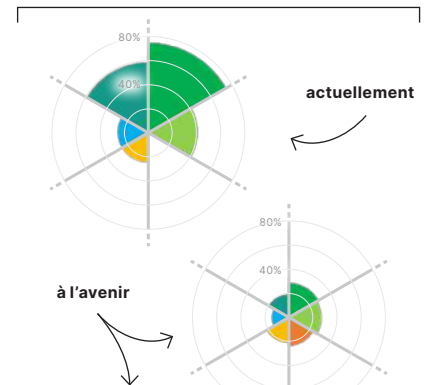
n = 98



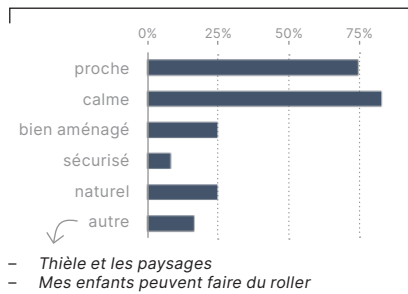
À quelle saison, à quelle période de la journée et à quelle fréquence l'utilisez-vous ?



Actuellement, que faites-vous dans cet espace? Et à l'avenir, que préféreriez-vous pouvoir y faire?



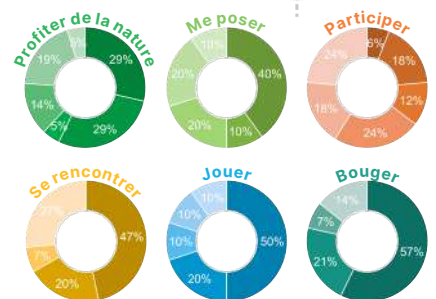
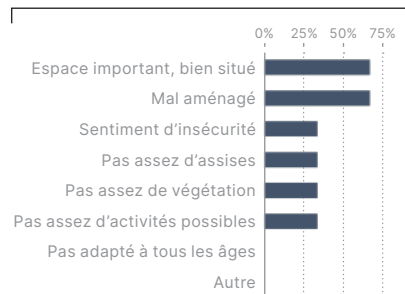
Pourquoi aimez-vous fréquenter ce lieu ?



- Thièle et les paysages
- Mes enfants peuvent faire du roller

Pourquoi faudrait-il améliorer cet espace en priorité?

n = 3



Légende: p. 60

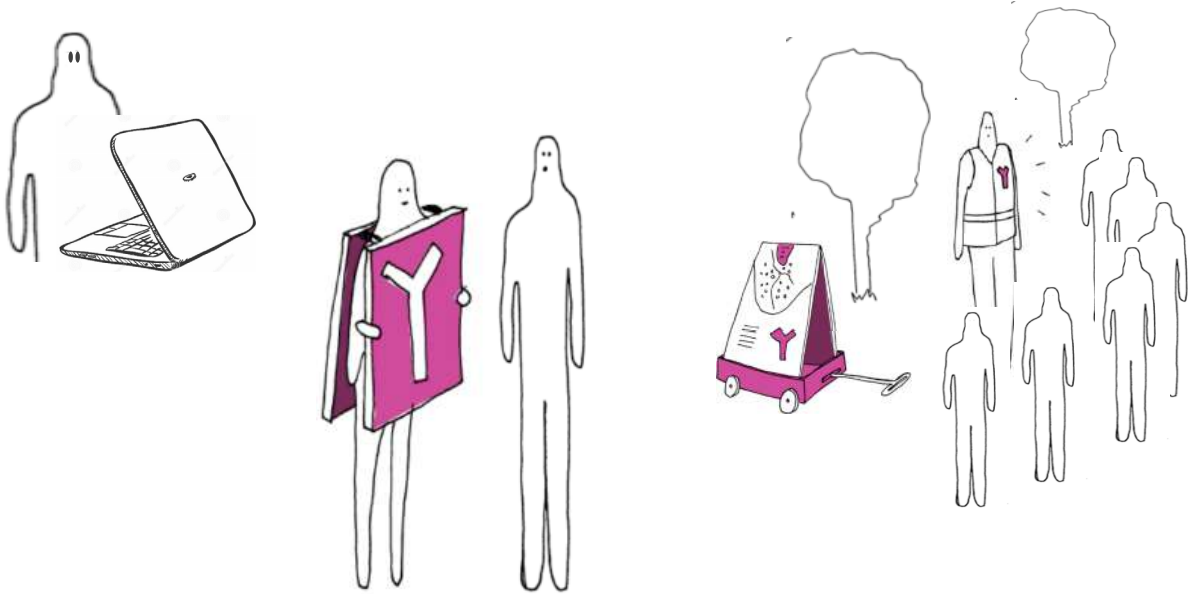
Autres activités souhaitées:

- Oh oui , un parcours de sport serait VRAIMENT. GENIALISSIME !!!! S'il vous plaît , pensez y sérieusement
- Faire du paddke



Résultats par espace de proximité

2. Uttins, Cheminet, Chamblon et Général-Guisan



2. Uttins, Cheminet, Chamblon et Général-Guisan

1. Place du Temple (E)

La place du Temple est relativement bien connue (83% des répondant-e-s), mais peu utilisée (14%). Elle est utilisée toute l'année, principalement le matin et en fin de journée, sur une base très régulière (30% des répondant-e-s y viennent au quotidien, et 50% chaque semaine). Sa proximité et son calme sont les principales raisons de la fréquenter. Les activités de mouvement sont les plus pratiquées actuellement (40% des sondé-e-s). Parmi les activités souhaitées, le contact avec la nature ressort le plus. Le réaménagement de la place devrait se faire pour donner plus de place à la végétation et offrir plus d'activités possibles.



Échos du terrain

La place du Temple est un lieu de passage, mais personne ne se réunit sur cette place. Les habitant-e-s fréquentent davantage les espaces attenants aux deux collèges (Cheminet et Fontenay). L'espace est jugé très bétonné (sur la partie proche de la rue), et l'espace d'eau (fontaine) ne donne pas envie d'en profiter. Le manque d'ombre est apparu comme assez flagrant. L'espace vert derrière le temple pourrait être valorisé, mais en évitant d'y mettre des plantes sans potentiel de biodiversité.

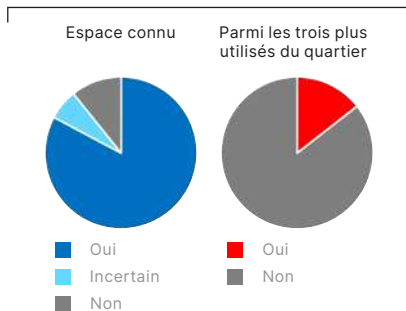
Résultats du sondage

N.B. le nombre de réponses peut être trop faible pour une interprétation fiable.

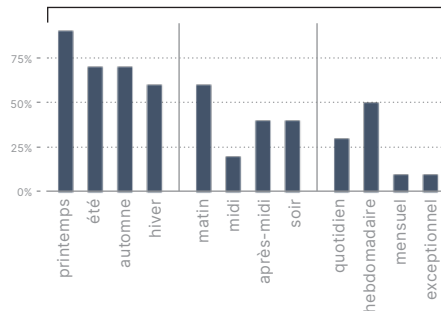
n = 10 répondant-e-s sur cet espace (sauf mention contraire sur le graphique)

Parts des répondant-e-s du quartier connaissant / utilisant cet espace

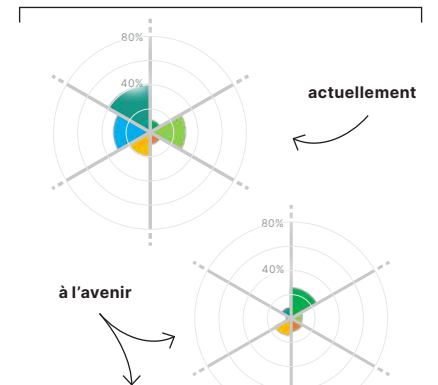
n = 93



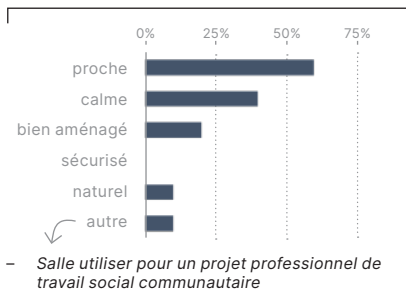
À quelle saison, à quelle période de la journée et à quelle fréquence l'utilisez-vous ?



Actuellement, que faites-vous dans cet espace? Et à l'avenir, que préféreriez-vous pouvoir y faire?

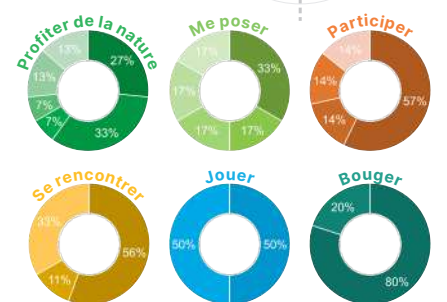
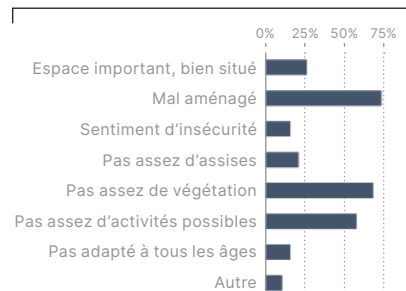


Pourquoi aimez-vous fréquenter ce lieu ?



Pourquoi faudrait-il améliorer cet espace en priorité?

n = 19



Autres activités souhaitées:

2. Uttins, Cheminet, Chamblon et Général-Guisan

2. Place Fleurette (G)

La place Fleurette est relativement peu connue (66% des répondant-e-s), mais par contre plutôt bien utilisée, et ce toute l'année. Elle est fréquentée toute la journée mais majoritairement l'après-midi, et les sondé-e-s y viennent souvent (47% chaque semaine). La proximité est de loin l'atout principal de cet espace, suivi par le calme et la sécurité qu'il procure. Le jeu est de loin l'activité la plus pratiquée, suivie par la rencontre et l'activité physique. Parmi les activités souhaitées, le jeu reste en tête de liste (à la place de jeux ou en jeu libre avec ballon, etc.), suivi par la rencontre entre voisins (40% aimeraient y faire des grillades). Les raisons de réaménager l'espace sont multiples, mais concernent surtout le besoin de davantage d'activités possibles (67%) et de végétation (58%).



Échos du terrain

La place Fleurette est un espace très vivant et apprécié du quartier du même nom, et offre de bonnes possibilités de jeu et de délasserment. Selon les personnes interrogées, certains jours, on compte en permanence une quarantaine d'enfants qui y jouent librement. Le récent quadrillage piétonnier de l'espace vert est apprécié par certain-e-s (évite de se déplacer sur la route) et regretté par d'autres (réduction des espaces de jeu pour le foot). Le manque d'ombre est relevé comme problématique, ainsi que le manque d'eau potable (fontaines).

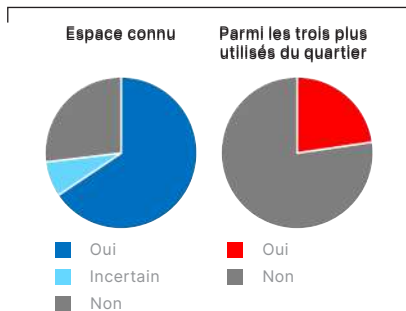
Résultats du sondage

N.B. le nombre de réponses peut être trop faible pour une interprétation fiable.

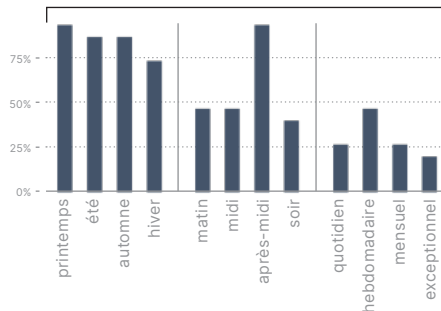
n = 15 répondant-e-s sur cet espace (sauf mention contraire sur le graphique)

Parts de l'ensemble des répondant-e-s connaissant / utilisant cet espace

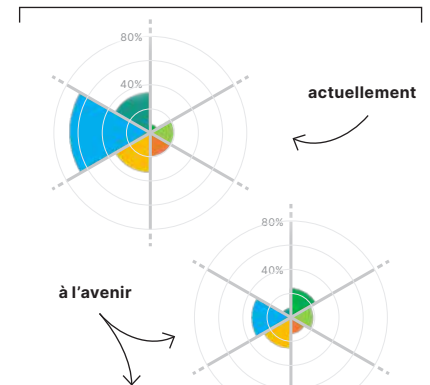
n = 93



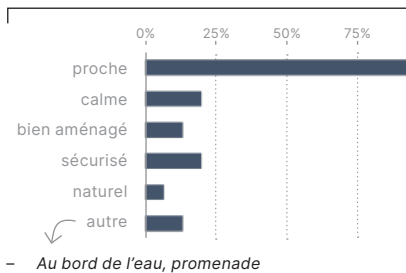
À quelle saison, à quelle période de la journée et à quelle fréquence l'utilisez-vous ?



Actuellement, que faites-vous dans cet espace? Et à l'avenir, que préféreriez-vous pouvoir y faire?

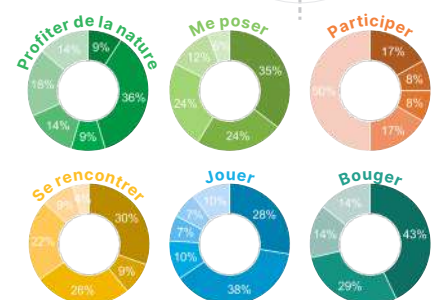
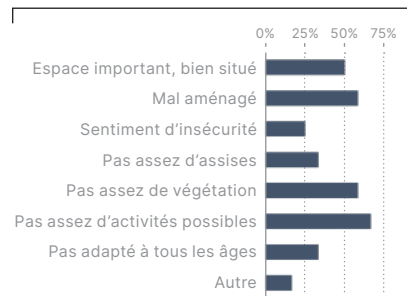


Pourquoi aimez-vous fréquenter ce lieu ?



Pourquoi faudrait-il améliorer cet espace en priorité?

n = 12



Légende: p. 60

Autres activités souhaitées:

- Manque selon moi un ou deux espaces à l'ombre avec bancs et tables pour regarder les enfants jouer ou manger une morse
- Cache-cache géant/ tournoi de foot/ tournoi divers
- L'espace actuel permet déjà aux enfants de jouer librement à bons nombres de jeux. Vivement que les arbres poussent davantage pour avoir plus d'ombre.

2. Uttins, Cheminet, Chamblon et Général-Guisan

3. Rue des Bouleaux / Rue d'Orbe (C)

Le carrefour de la rue des Bouleaux et de la rue d'Orbe est relativement peu connu dans le quartier (59% des répondant-e-s) et peu utilisé (12%). Les personnes qui le fréquentent le font toute l'année, principalement le matin et surtout l'après-midi, et sur une base quotidienne ou hebdomadaire. Les raisons pour y venir sont avant tout et de loin la proximité. Les activités pratiquées aujourd'hui touchent à la nature et à l'activité physique. Parmi les activités souhaitées à l'avenir, on relève surtout la participation à la vie socio-culturelle du quartier (animation de l'espace, participation à des ouvrages collectifs, ...). Les raisons avancées pour le réaménagement de l'espace sont multiples, mais le mauvais aménagement actuel ressort davantage (64%), ainsi que le manque d'assises (45%).



Échos du terrain

Comme en témoigne une habitante, le quartier est apprécié, mais elle n'y reste pas beaucoup par manque d'espaces de proximité. Elle préfère aller au centre-ville (proche à pied), ou au bord de la Thièle pour se promener. Elle apprécie les petits commerces et se satisfait des aménagements actuels. En revanche, elle estime que le quartier n'est vraiment pas adapté aux enfants, et que tout manque pour eux.

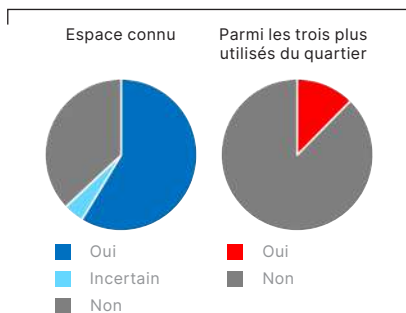
Résultats du sondage

N.B. le nombre de réponses peut être trop faible pour une interprétation fiable.

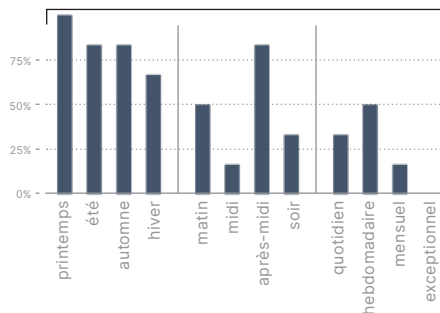
n = 6 répondant-e-s sur cet espace (sauf mention contraire sur le graphique)

Parts des répondant-e-s du quartier connaissant / utilisant cet espace

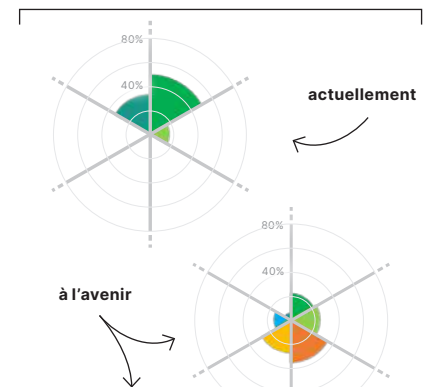
n = 92



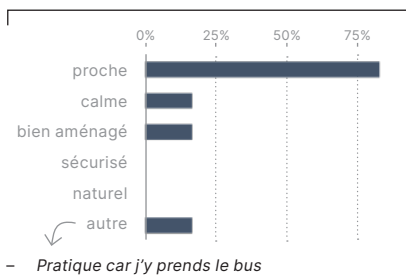
À quelle saison, à quelle période de la journée et à quelle fréquence l'utilisez-vous ?



Actuellement, que faites-vous dans cet espace? Et à l'avenir, que préféreriez-vous pouvoir y faire?

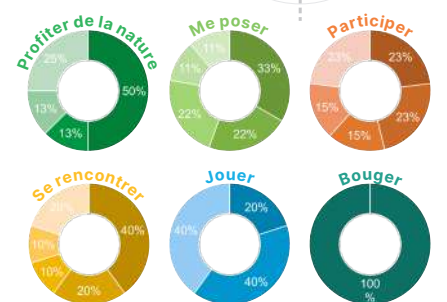
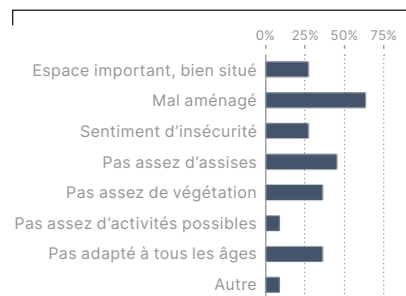


Pourquoi aimez-vous fréquenter ce lieu ?



Pourquoi faudrait-il améliorer cet espace en priorité?

n = 11



Légende: p. 60

2. Uttins, Cheminet, Chamblon et Général-Guisan

4. Collège de Cheminet (H)

Échos du terrain

La marche exploratoire s'est faite un jour de brocante, bien visitée. Une première selon les personnes interrogées.

Le terrain multisport est très bien utilisé par les enfants en journée et par les jeunes. Les jeux ne sont en revanche pas adaptés pour tout le monde (il manque des équipements pour d'autres jeux que du foot ou du basket), et le tobogan est jugé dangereux (en métal).

Une personne relevait des conflits d'usage dans l'espace selon les heures de la journée. Les abords du collège sont souvent occupés par des jeunes, qui n'ont pas d'autre endroit où aller.

Certaines personnes ont évoqué que la salle de projection du collège pourrait servir pour les jeunes ou plus généralement pour les habitant-e-s. L'idée d'une fête des voisins a aussi été avancée, ainsi que le développement d'une offre de restauration (foodtrucks, buvette).



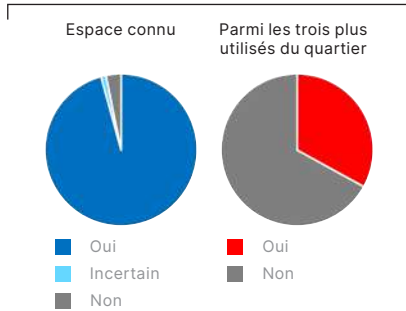
Résultats du sondage

N.B. le nombre de réponses peut être trop faible pour une interprétation fiable.

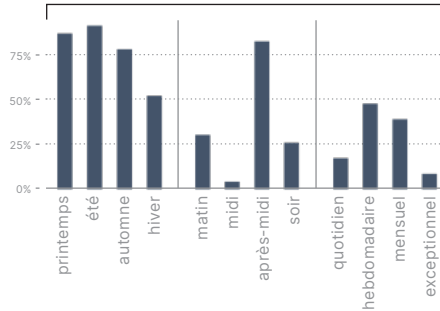
n = 23 répondant-e-s sur cet espace (sauf mention contraire sur le graphique)

Parts de l'ensemble des répondant-e-s connaissant / utilisant cet espace

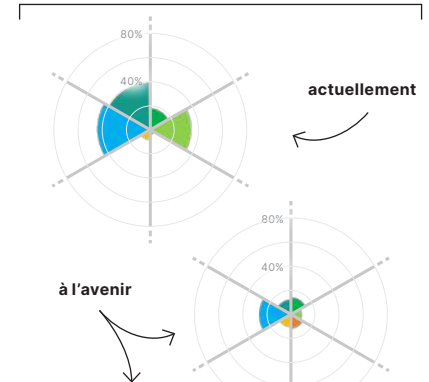
n = 94



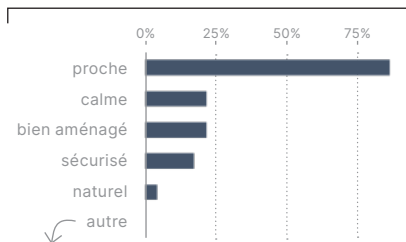
À quelle saison, à quelle période de la journée et à quelle fréquence l'utilisez-vous ?



Actuellement, que faites-vous dans cet espace? Et à l'avenir, que préféreriez-vous pouvoir y faire?

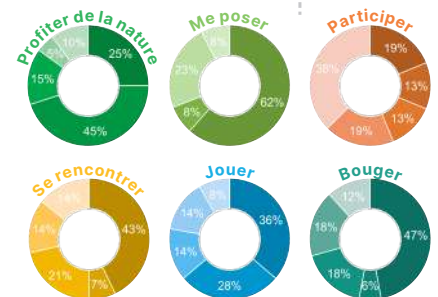
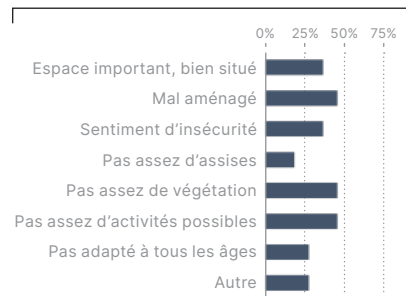


Pourquoi aimez-vous fréquenter ce lieu ?



Pourquoi faudrait-il améliorer cet espace en priorité?

n = 11



Autres activités souhaitées:

- Uniquement pour jouer au foot pour nous car trop près de la grande route.
- Fête des voisins
- Ombre

Légende: p. 60

2. Uttins, Cheminet, Chamblon et Général-Guisan

5. Place Curtil-Maillet (A)



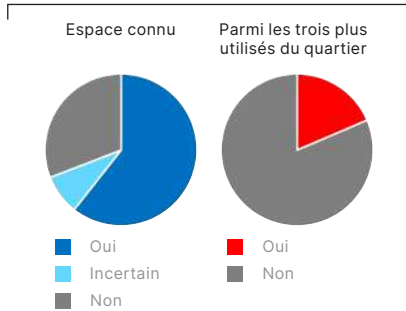
Résultats du sondage

N.B. le nombre de réponses peut être trop faible pour une interprétation fiable.

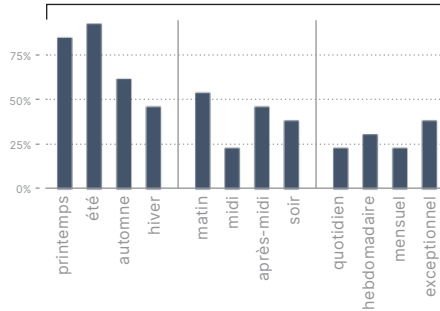
n = 13 répondant-e-s sur cet espace
(sauf mention contraire sur le graphique)

Parts des répondant-e-s du quartier connaissant / utilisant cet espace

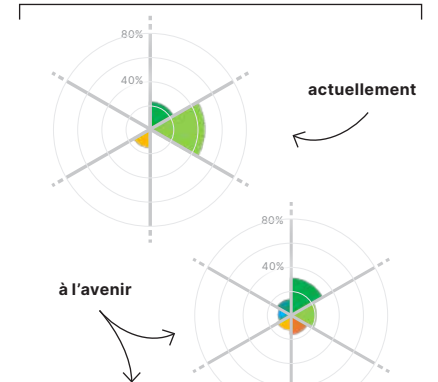
n = 94



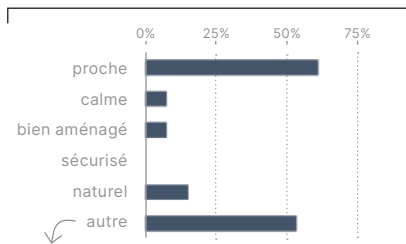
À quelle saison, à quelle période de la journée et à quelle fréquence l'utilisez-vous ?



Actuellement, que faites-vous dans cet espace? Et à l'avenir, que préféreriez-vous pouvoir y faire?



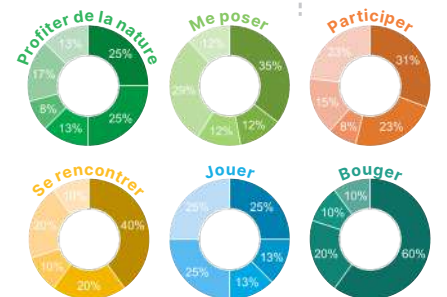
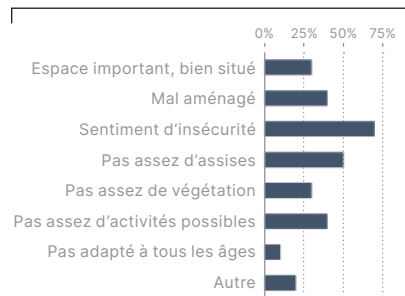
Pourquoi aimez-vous fréquenter ce lieu ?



- Purely as a shortcut. Unfortunately there are no public spaces in the area indicated that fulfil any of the above categorizations.
- Amitié
- Je ne l'utilise pas vraiment, mais le traverse. Il n'est pas accueillant et souvent sale
- Je ne m'y suis jamais arrêté
- WC
- A côté de chez moi donc mon fils aime s'arrêter sur le banc lors de noa promenade. Or la fréquence a partir de 17h n'est pas sécurisante au vu des personnes qui le fréquente
- Car je passe par là pour aller à l'école

Pourquoi faudrait-il améliorer cet espace en priorité?

n = 10



Autres activités souhaitées:

- Stages du silence.
- Ne nous répète-t-on pas que le bruit nuit à la santé..
- Apprendre à tlm à vivre en société

Légende: p. 60

2. Uttins, Cheminet, Chamblon et Général-Guisan

6. Devant le café des Uttins (J)

Échos du terrain

Les personnes interrogées relèvent que les petits commerces (boucherie) ne sont pas assez fréquentés, et que l'espace devrait être amélioré : un trottoir, des places de parc pour vélo, 30km/h. C'est un point de passage important proche d'écoles. Une terrasse ombragée pourrait être bien perçue.



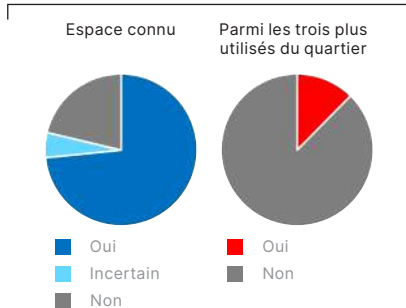
Résultats du sondage

N.B. le nombre de réponses peut être trop faible pour une interprétation fiable.

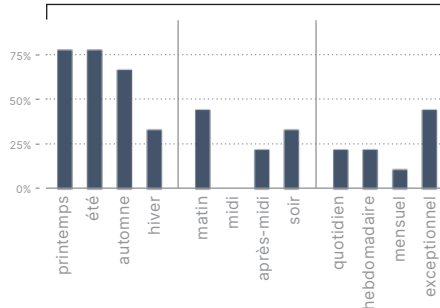
n = 9 répondant-e-s sur cet espace (sauf mention contraire sur le graphique)

Parts de l'ensemble des répondant-e-s connaissant / utilisant cet espace

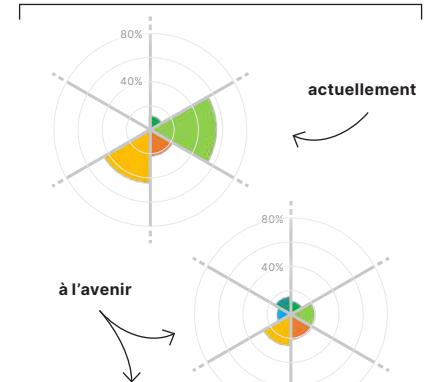
n = 94



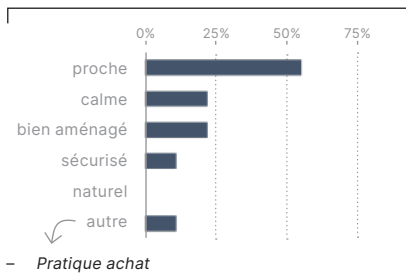
À quelle saison, à quelle période de la journée et à quelle fréquence l'utilisez-vous ?



Actuellement, que faites-vous dans cet espace? Et à l'avenir, que préféreriez-vous pouvoir y faire?

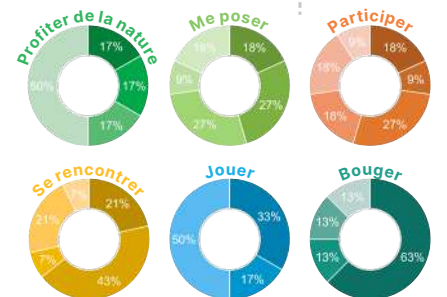
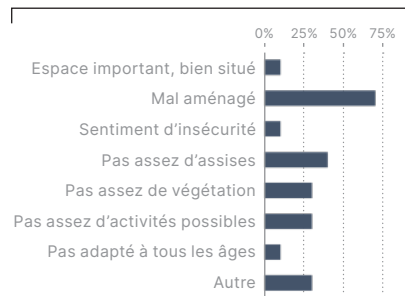


Pourquoi aimez-vous fréquenter ce lieu ?



Pourquoi faudrait-il améliorer cet espace en priorité?

n = 10



Autres activités souhaitées:

-

Légende: p. 60

2. Uttins, Cheminet, Chamblon et Général-Guisan

7. Collège de Fontenay (D)

Échos du terrain

D'après les personnes interrogées, la cour du collège est un lieu de rencontre pour les enfants et les adolescent-e-s, y compris le soir, ce qui peut gêner le voisinage (bruit, déchets et déprédations).

Le four à pain derrière le collège suscite l'interrogation. Les personnes interrogées en ont connaissance, mais ne savaient pas si il s'agit d'un espace privé ou public.



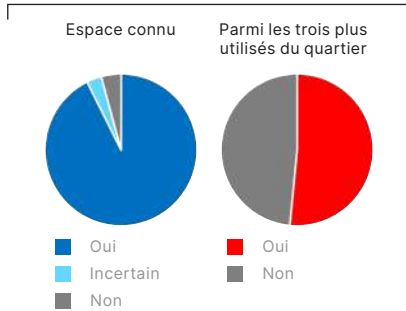
Résultats du sondage

N.B. le nombre de réponses peut être trop faible pour une interprétation fiable.

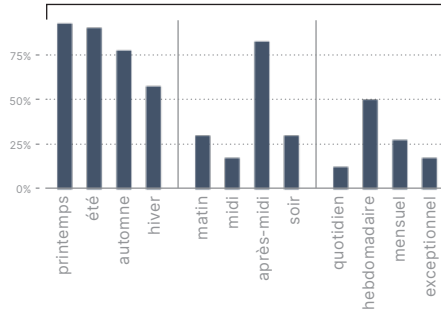
n = 40 répondant-e-s sur cet espace (sauf mention contraire sur le graphique)

Parts des répondant-e-s du quartier connaissant / utilisant cet espace

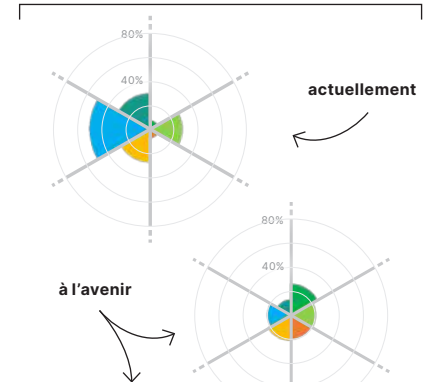
n = 95



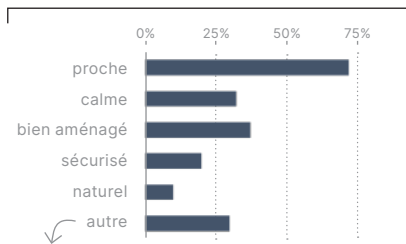
À quelle saison, à quelle période de la journée et à quelle fréquence l'utilisez-vous ?



Actuellement, que faites-vous dans cet espace? Et à l'avenir, que préféreriez-vous pouvoir y faire?

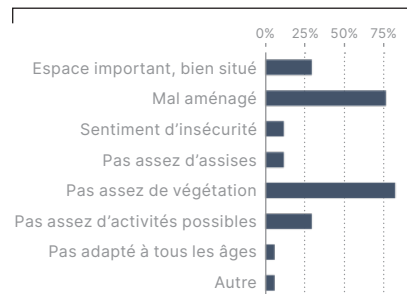


Pourquoi aimez-vous fréquenter ce lieu ?

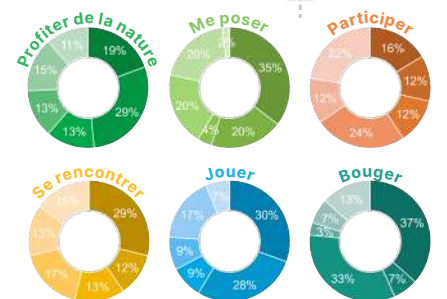


Pourquoi faudrait-il améliorer cet espace en priorité?

n = 9



- Grandes surfaces pour les enfants apprenant à pédaler...
- Pour faire de la trottinette ou du vélo animé par des enfants
- sans voiture / grand / différents types utilisation (sport, table...)
- La présence nocturne de personnes devrait être interdites dans la cours. De nombreux déchets en tout genre, y compris des seringues (trouvé par ma voisine...), jonchent quotidiennement le sol (particulièrement avec le retour des beaux jours)
- en fait je ne vais dans aucun de ces parcs
- Facilement traversable
- Attendre mon petit fils à la sortie d'école
- observer les enfants qui jouent sur mon chemin
- Roulé avec mes voitures rc
- Terrain de basket



Autres activités souhaitées:

- Lieu d'information
- Plus de bancs
- S'inspirer des nouvelles places de jeu

2. Uttins, Cheminet, Chamblon et Général-Guisan

8. Avenue Général-Guisan / Rue de la Paix (B)



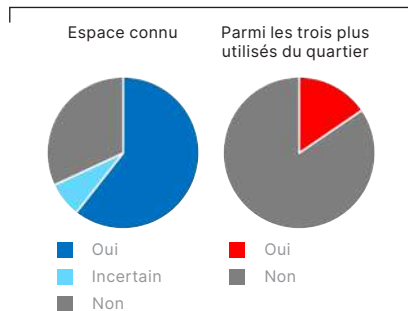
Résultats du sondage

N.B. le nombre de réponses peut être trop faible pour une interprétation fiable.

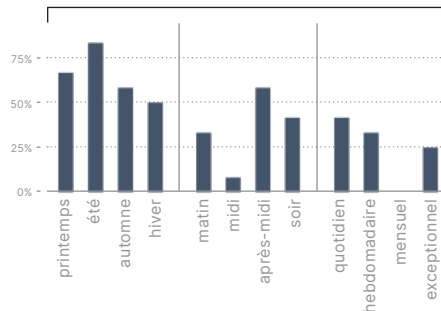
n = 12 répondant-e-s sur cet espace
(sauf mention contraire sur le graphique)

Parts de l'ensemble des répondant-e-s connaissant / utilisant cet espace

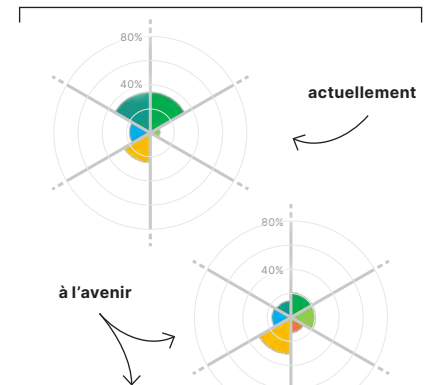
n = 94



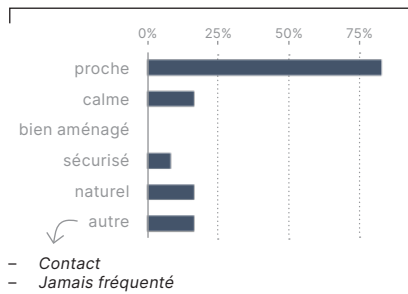
À quelle saison, à quelle période de la journée et à quelle fréquence l'utilisez-vous ?



Actuellement, que faites-vous dans cet espace? Et à l'avenir, que préféreriez-vous pouvoir y faire?

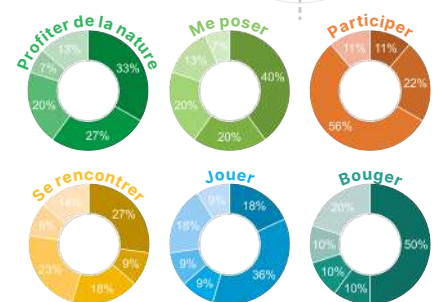
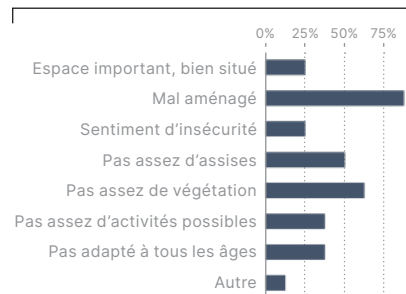


Pourquoi aimez-vous fréquenter ce lieu ?



Pourquoi faudrait-il améliorer cet espace en priorité?

n = 8



Autres activités souhaitées:

- Danser seule !

Légende: p. 60

2. Uttins, Cheminet, Chamblon et Général-Guisan

9. Collège de Montagny (I)



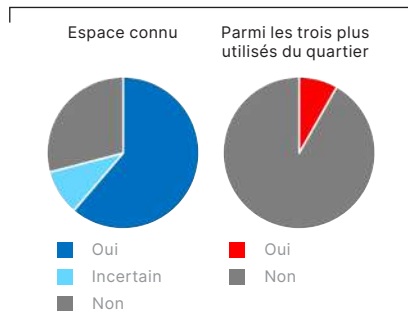
Résultats du sondage

N.B. le nombre de réponses peut être trop faible pour une interprétation fiable.

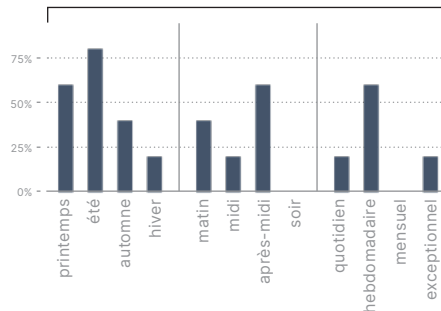
n = 5 répondant-e-s sur cet espace
(sauf mention contraire sur le graphique)

Parts des répondant-e-s du quartier connaissant / utilisant cet espace

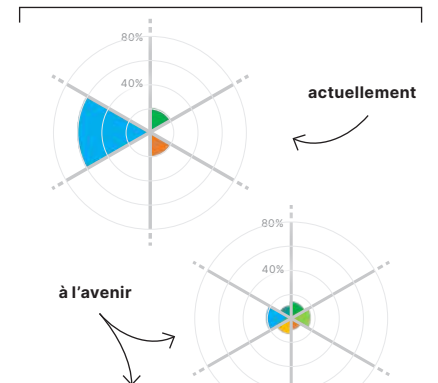
n = 93



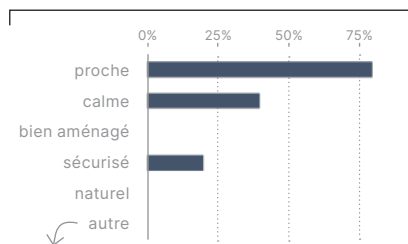
À quelle saison, à quelle période de la journée et à quelle fréquence l'utilisez-vous ?



Actuellement, que faites-vous dans cet espace? Et à l'avenir, que préféreriez-vous pouvoir y faire?

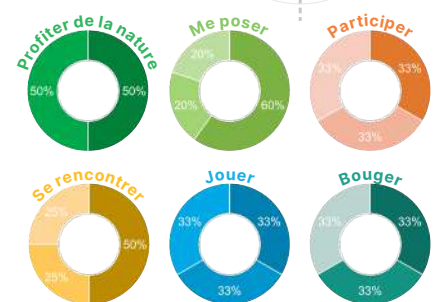
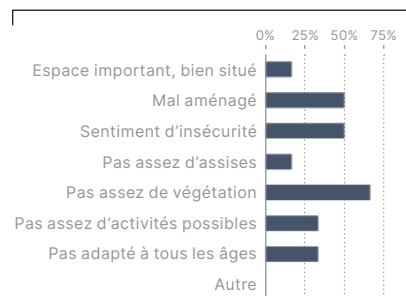


Pourquoi aimez-vous fréquenter ce lieu ?



Pourquoi faudrait-il améliorer cet espace en priorité?

n = 6



Autres activités souhaitées:

2. Uttins, Cheminet, Chamblon et Général-Guisan

10. Parc du Bullet (F)



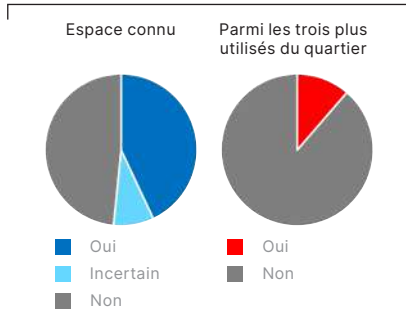
Résultats du sondage

N.B. le nombre de réponses peut être trop faible pour une interprétation fiable.

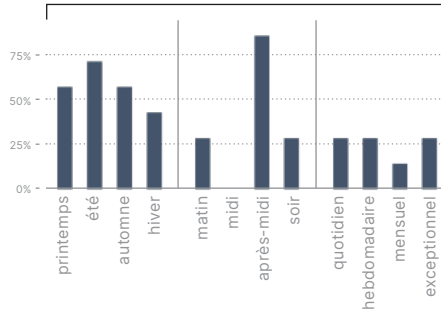
n = 7 répondant-e-s sur cet espace
(sauf mention contraire sur le graphique)

Parts de l'ensemble des répondant-e-s connaissant / utilisant cet espace

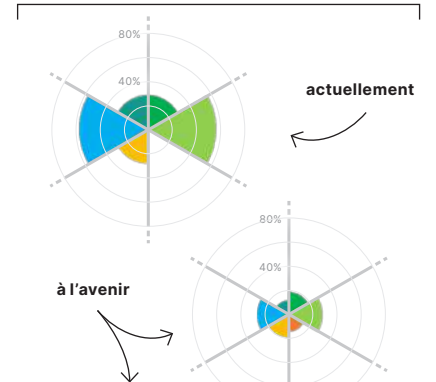
n = 93



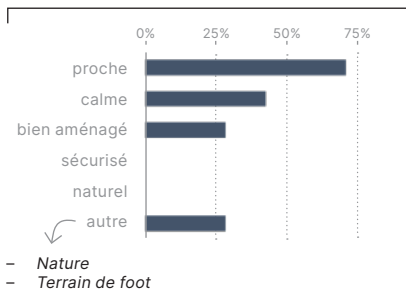
À quelle saison, à quelle période de la journée et à quelle fréquence l'utilisez-vous ?



Actuellement, que faites-vous dans cet espace? Et à l'avenir, que préféreriez-vous pouvoir y faire?

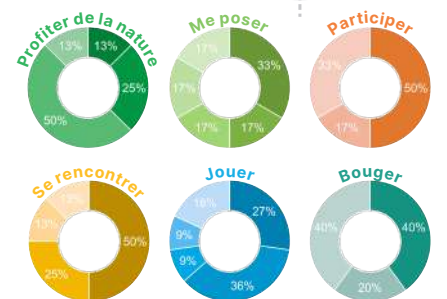
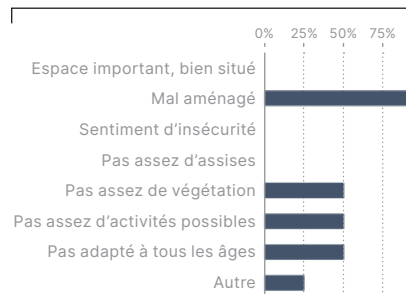


Pourquoi aimez-vous fréquenter ce lieu ?



Pourquoi faudrait-il améliorer cet espace en priorité?

n = 4



Autres activités souhaitées:


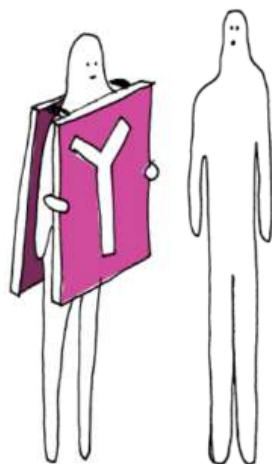
-

Légende: p. 60



Résultats par espace de proximité

3. Centre-ville



3. Centre-ville

1. Place d'armes (L)

Très centrale, la place d'armes est connue par la quasi-totalité des répondant-e-s (95%), et est également très fréquentée (26%). Elle est fréquentée toute l'année, mais principalement au printemps et en été. On y vient à toutes les heures de la journée, mais avant tout l'après-midi (81%), et moins le soir (22%). Il est rare que les sondé-e-s y viennent quotidiennement (seulement 9%). Sa proximité (66%) et la végétation (53%) sont les principales raisons pour y venir (en plus du lien avec la gare). Cet espace est principalement utilisé pour se poser, et dans une moindre mesure pour profiter de la "nature" du parc ou jouer. Pour l'avenir, les répondant-e-s souhaitent toujours pouvoir y prendre l'air et l'utiliser comme lieu de rendez-vous pour attendre quelqu'un. La priorité de son réaménagement est justifiée avant tout par le sentiment d'insécurité (65%), et le fait qu'il s'agit d'un espace important et bien situé (59%).



Échos du terrain

Le réaménagement de la place de jeux est salué, mais elle reste loin d'être parfaite. Les nouveaux aménagements ne permettent pas aux parents de garder un œil sur leurs enfants, ce qui pose problème étant donné le sentiment d'insécurité lié aux dealers, etc. De plus, la place n'est pas du tout ombragée. Il y a quelques bancs, mais ils n'ont pas de dossier. Des bancs avec dossiers seraient appréciés pour que les personnes qui viennent à la place de jeux avec des enfants puissent s'installer plus confortablement sur les bancs en surveillant les enfants.

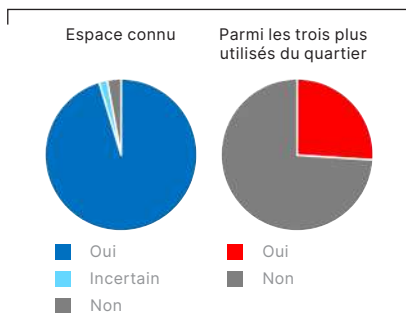
Résultats du sondage

N.B. le nombre de réponses peut être trop faible pour une interprétation fiable.

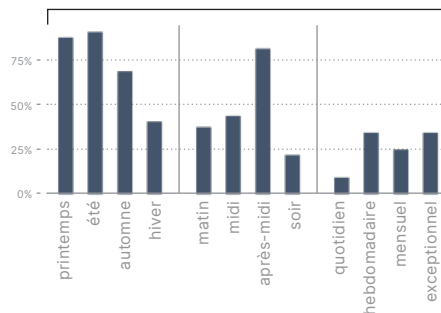
n = 32 répondant-e-s sur cet espace (sauf mention contraire sur le graphique)

Parts des répondant-e-s du quartier connaissant / utilisant cet espace

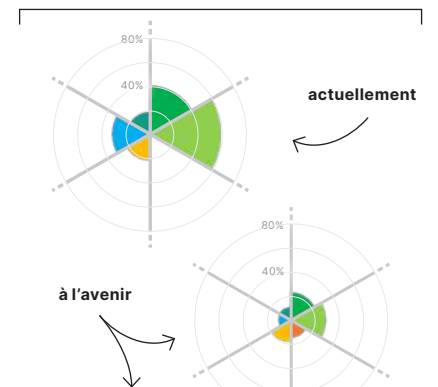
n = 171



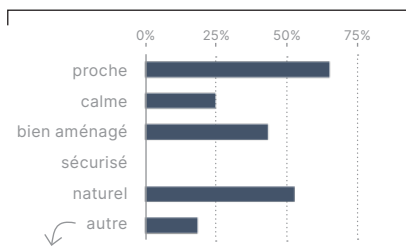
À quelle saison, à quelle période de la journée et à quelle fréquence l'utilisez-vous ?



Actuellement, que faites-vous dans cet espace? Et à l'avenir, que préféreriez-vous pouvoir y faire?



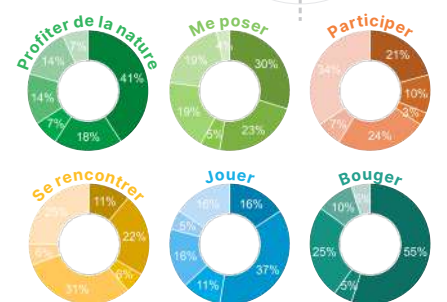
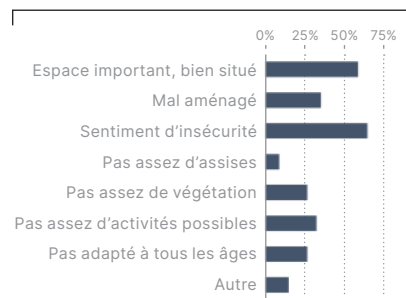
Pourquoi aimez-vous fréquenter ce lieu ?



- Adapté pour les enfants
- Vert pas naturel
- Pratique
- Pratique train
- Moins terrifiant que la gare, bien qu'il y ait aussi des dealers.
- Le bassin du parc japonais est très joli, il y a quelques endroits ombragés, un peu de pelouse, au centre-ville, à côté de la gare

Pourquoi faudrait-il améliorer cet espace en priorité?

n = 34



Autres activités souhaitées:

- Regarder les poissons avec les enfants
- Ajouter des bancs avec des dossiers, car pour le moment seulement des bancs sans dossiers
- Attendre mon train sans être harcelé par les dealers

Légende: p. 60

3. Centre-ville

2. Place de la Gare (K)

Pour sa fonction, la place de la Gare est connue par la quasi-totalité des répondant-e-s et est également très fréquentée (24%). Elle est fréquentée toute l'année, mais majoritairement en été, et à toutes les heures de la journée. Les personnes qui y viennent le font sur une base hebdomadaire (57%), voire quotidienne (23%). La raison principale pour y venir est sans surprise l'utilisation du train. Peu d'autres activités y sont réalisées, c'est avant tout un lieu pour se rencontrer ou se poser (probablement pour un rendez-vous). Pour l'avenir, les répondant-e-s souhaitent toujours pouvoir venir s'y asseoir et l'utiliser comme lieu de rendez-vous pour attendre quelqu'un. Les principales raisons justifiant son amélioration sont le sentiment d'insécurité (59%), le manque de végétation (57%) et le manque d'activités possibles (47%).



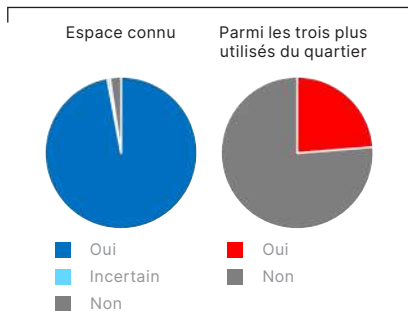
Résultats du sondage

N.B. le nombre de réponses peut être trop faible pour une interprétation fiable.

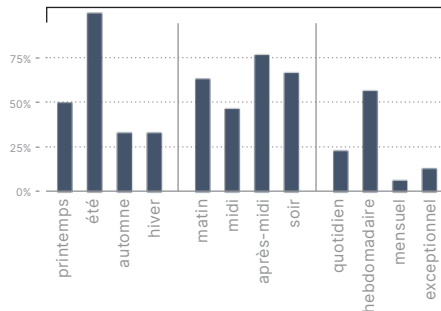
n = 30 répondant-e-s sur cet espace (sauf mention contraire sur le graphique)

Parts de l'ensemble des répondant-e-s connaissant / utilisant cet espace

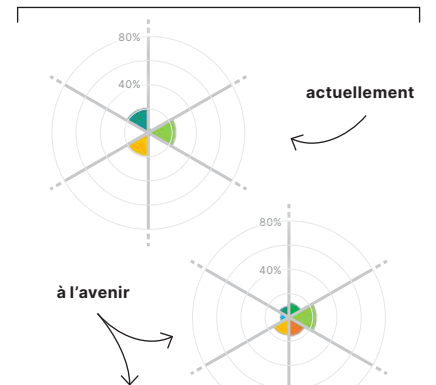
n = 170



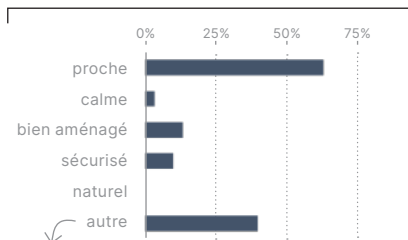
À quelle saison, à quelle période de la journée et à quelle fréquence l'utilisez-vous ?



Actuellement, que faites-vous dans cet espace? Et à l'avenir, que préféreriez-vous pouvoir y faire?



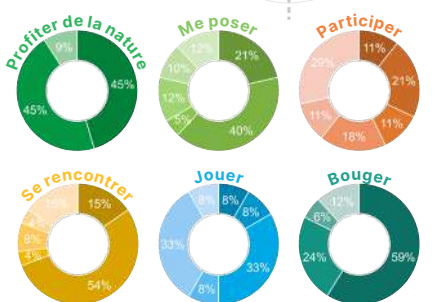
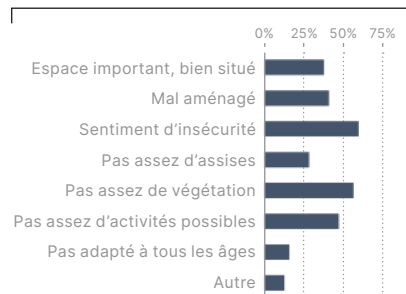
Pourquoi aimez-vous fréquenter ce lieu ?



- Prendre le train
- Je dois y passer
- For commuting back home from work
- Transport
- Commuting
- Pour prendre le train
- Rencontre
- Il y a la poste et un restau
- Pour parquer la voiture et facile d'accès
- Pratique train
- CFF et Bus
- Lieu d'attente pour les transports

Pourquoi faudrait-il améliorer cet espace en priorité?

n = 32



Autres activités souhaitées:

- Nothing specific, but it could be more animated with bars, or pop up food trucks
- Parquer la voiture
- Activite ludique
- Attendre le train

Légende: p. 60

3. Centre-ville

3. Rue de la Plaine (F)

La rue de la Plaine est connue par 89% des répondant-e-s et citée par 11% parmi les trois espaces les plus utilisés du quartier. Elle est utilisée toute l'année, surtout en été (100%), et de manière égale à toutes les heures de la journée. Un quart des répondant-e-s y vient quotidiennement, et 42% chaque semaine. Les raisons pour y venir sont la proximité et la présence des commerces et terrasses. Les activités réalisées actuellement sont surtout dédiées à la rencontre, et dans une moindre mesure au séjour. À l'avenir, les répondant-e-s souhaiteraient pouvoir pratiquer les mêmes activités qu'actuellement: manger un morceau, prendre l'air, attendre quelqu'un), et se rencontrer (terrasses). Les raisons citées pour justifier son amélioration sont multiples, mais l'importance du lieu, le fait que ce soit mal aménagé et le manque de végétation ressortent plus nettement.



Échos du terrain

Les personnes interrogées apprécient le lieu et son caractère historique, mais ont signalé la place trop importante de la voiture, et le manque d'arbre sur la rue.

Retour des organisateurs d'événements

Cet espace manque d'ombre.

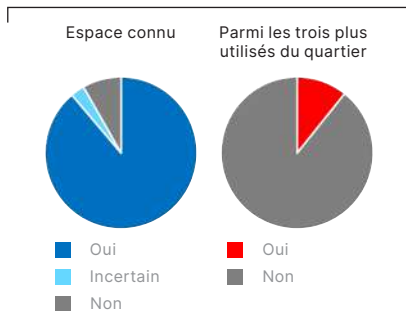
Résultats du sondage

N.B. le nombre de réponses peut être trop faible pour une interprétation fiable.

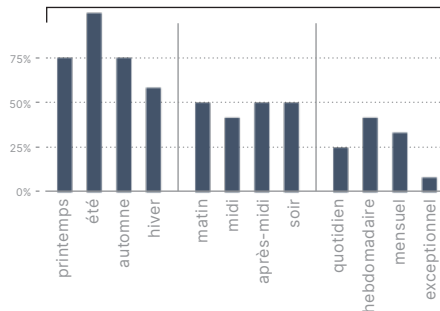
n = 12 répondant-e-s sur cet espace (sauf mention contraire sur le graphique)

Parts des répondant-e-s du quartier connaissant / utilisant cet espace

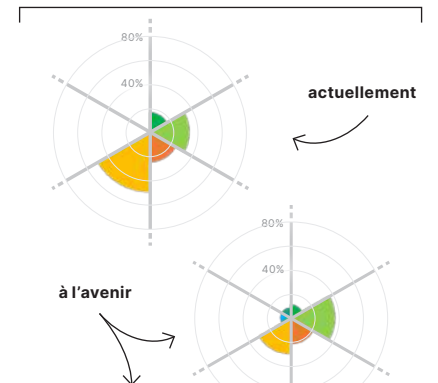
n = 170



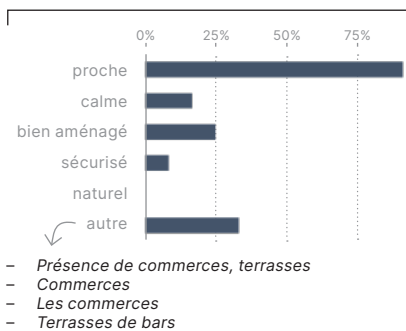
À quelle saison, à quelle période de la journée et à quelle fréquence l'utilisez-vous ?



Actuellement, que faites-vous dans cet espace? Et à l'avenir, que préféreriez-vous pouvoir y faire?

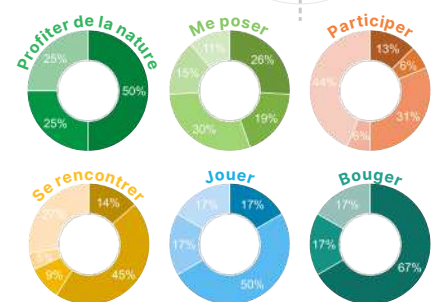
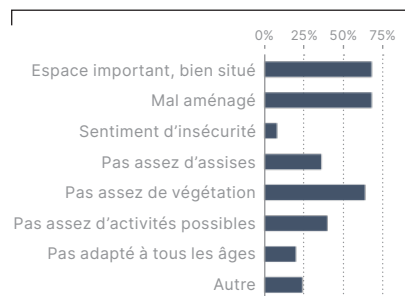


Pourquoi aimez-vous fréquenter ce lieu ?



Pourquoi faudrait-il améliorer cet espace en priorité?

n = 25



Autres activités souhaitées:

- Surtout en attente d'un aménagement plus convivial, surtout le long du canal en bas des escaliers.

Légende: p. 60

3. Centre-ville

4. Place Bel-Air (P)



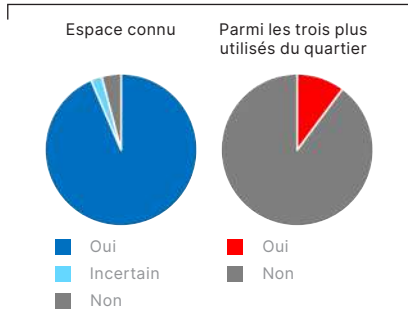
Résultats du sondage

N.B. le nombre de réponses peut être trop faible pour une interprétation fiable.

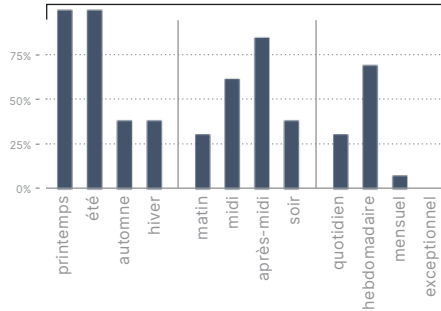
n = 13 répondant-e-s sur cet espace
(sauf mention contraire sur le graphique)

Parts de l'ensemble des répondant-e-s connaissant / utilisant cet espace

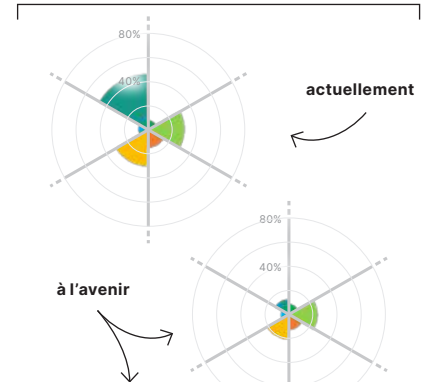
n = 170



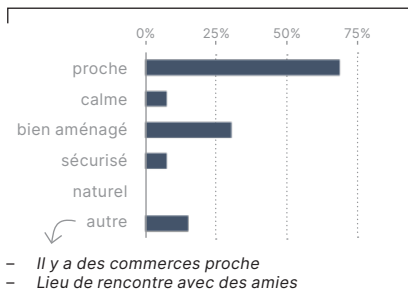
À quelle saison, à quelle période de la journée et à quelle fréquence l'utilisez-vous ?



Actuellement, que faites-vous dans cet espace? Et à l'avenir, que préféreriez-vous pouvoir y faire?



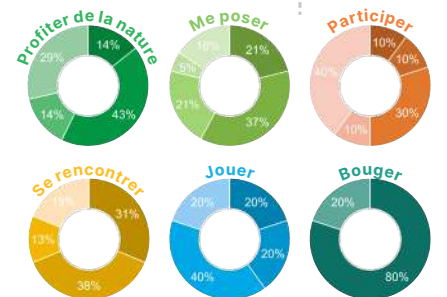
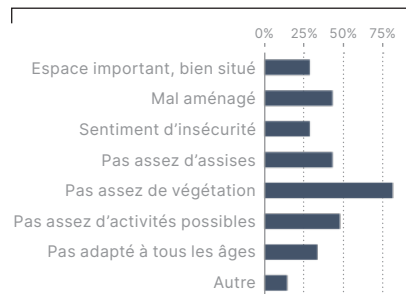
Pourquoi aimez-vous fréquenter ce lieu ?



- Il y a des commerces proche
- Lieu de rencontre avec des amis

Pourquoi faudrait-il améliorer cet espace en priorité?

n = 21



Autres activités souhaitées:

- Faire fonctionner les commerces

Légende: p. 60

3. Centre-ville

5. Promenade J.-J. Rousseau / Rue de la Plaine (B)

Échos du terrain

Un commerçant est déçu du fait que la Ville ait réduit les places de parc pour ses clients.

Deux personnes âgées estimaient qu'il ne faut pas juste mettre des bancs partout, mais également les structures qui vont avec, comme des arbres pour ne pas avoir trop chaud lorsqu'on y est assis.



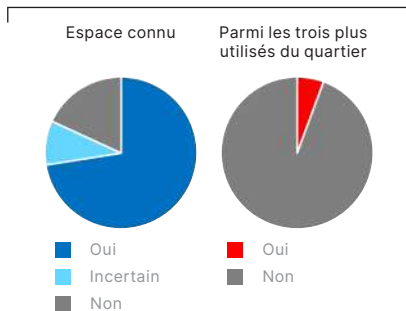
Résultats du sondage

N.B. le nombre de réponses peut être trop faible pour une interprétation fiable.

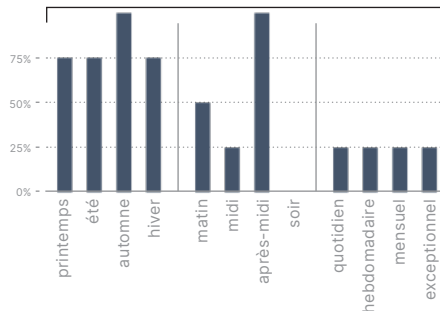
n = 4 répondant-e-s sur cet espace (sauf mention contraire sur le graphique)

Parts des répondant-e-s du quartier connaissant / utilisant cet espace

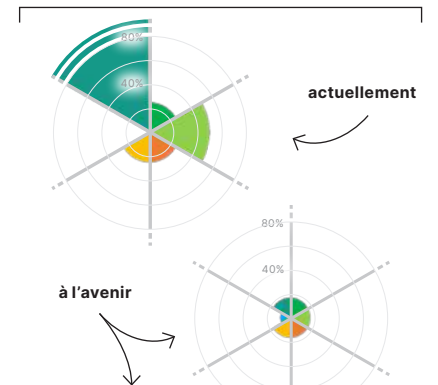
n = 171



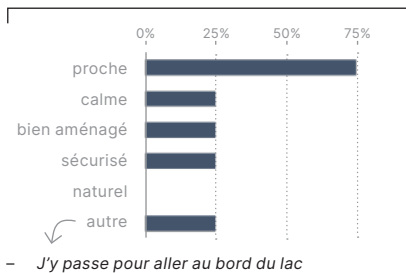
À quelle saison, à quelle période de la journée et à quelle fréquence l'utilisez-vous ?



Actuellement, que faites-vous dans cet espace? Et à l'avenir, que préféreriez-vous pouvoir y faire?

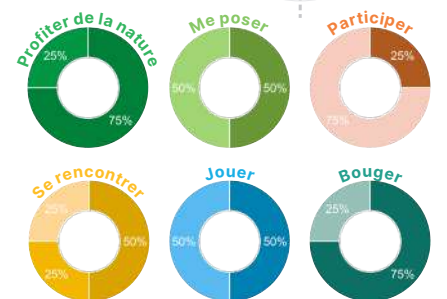
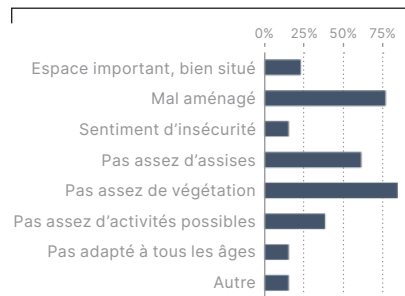


Pourquoi aimez-vous fréquenter ce lieu ?



Pourquoi faudrait-il améliorer cet espace en priorité?

n = 13



Autres activités souhaitées:

3. Centre-ville

6. Place Pestalozzi (I)



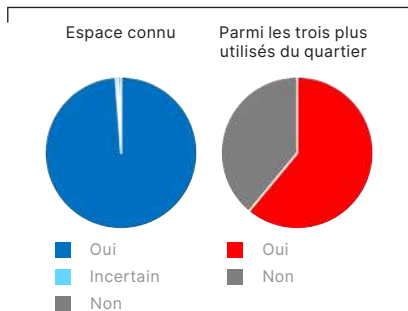
Résultats du sondage

N.B. le nombre de réponses peut être trop faible pour une interprétation fiable.

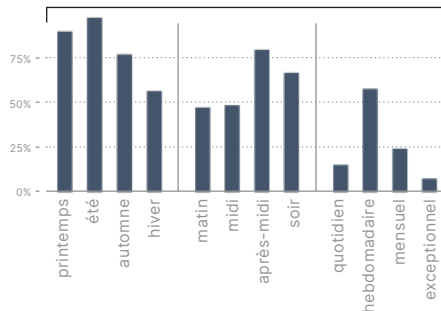
n = 78 répondant-e-s sur cet espace
(sauf mention contraire sur le graphique)

Parts de l'ensemble des répondant-e-s connaissant / utilisant cet espace

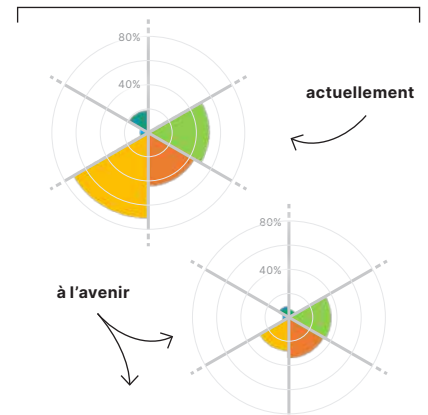
n = 170



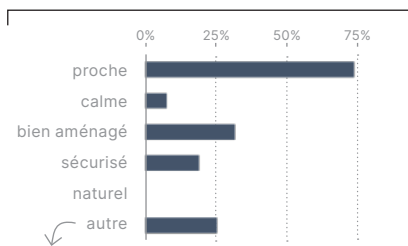
À quelle saison, à quelle période de la journée et à quelle fréquence l'utilisez-vous ?



Actuellement, que faites-vous dans cet espace? Et à l'avenir, que préféreriez-vous pouvoir y faire?



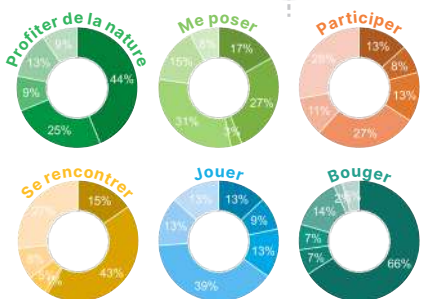
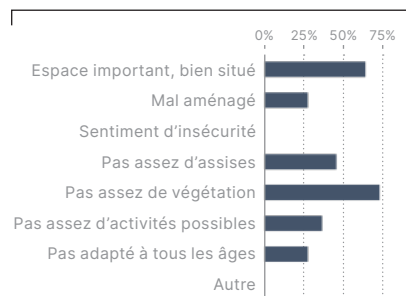
Pourquoi aimez-vous fréquenter ce lieu ?



- Marché du samedi
- Vivant, animé (7)
- Cafés, restaurants, boire l'apéro (4)
- Beau (4)
- Lieu de rencontre et de passage (4)
- Proximité des commerces (2)
- Cadre historique (2)
- Central (2)
- C'est une zone que je traverse quotidiennement au vue de la proximité avec mon lieu d'habitation. Donc pratique.
- I live there. So, it's right downstairs for me
- C'est un lieu de passage et de rencontres «surprise». C'est une possibilité de s'arrêter.
- J'aimerais qu'il y ait plus de bancs pour s'y arrêter
- La beauté du lieu (architecture), son histoire, les pavés, les commerces (restauration), l'absence de voiture
- Belle place ancienne et bonne ambiance
- Sympathique et accueillant
- Emdroit agréable

Pourquoi faudrait-il améliorer cet espace en priorité?

n = 11



Autres activités souhaitées:

- Il manque nettement des bancs disposés afin de faciliter les rencontres, des lieux ou s'asseoir sans aller en terrasse de bistrot
- Découvrir des anecdotes sur Yverdon
- avoir de l'ombre où méditer, lire.
- la boîte à livres manque
- le parking à vélos aussi, c'est la gabegie
- plus d'événements culturels
- faire les magasins
- faire un calendrier de l'avant
- Patiner en hiver
- Il manque des poubelles et des bancs

Légende: p. 60

3. Centre-ville

7. Place de l'amitié (N)



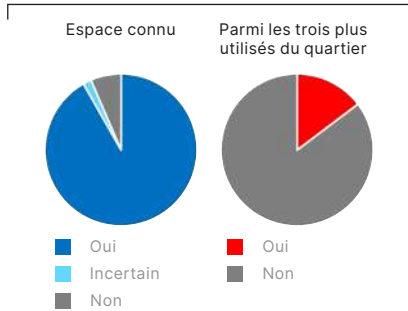
Résultats du sondage

N.B. le nombre de réponses peut être trop faible pour une interprétation fiable.

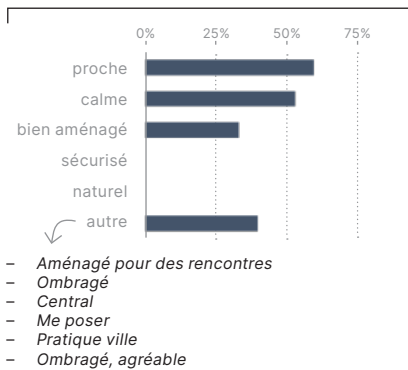
n = 15 répondant-e-s sur cet espace
(sauf mention contraire sur le graphique)

Parts des répondant-e-s du quartier connaissant / utilisant cet espace

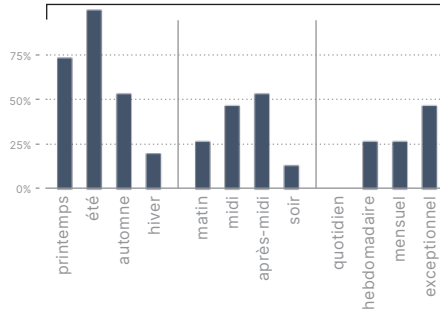
n = 170



Pourquoi aimez-vous fréquenter ce lieu ?

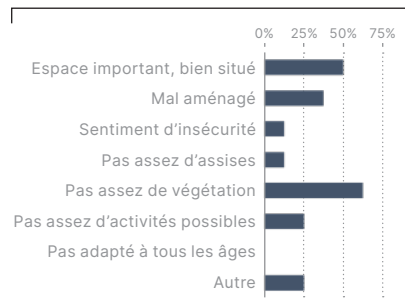


À quelle saison, à quelle période de la journée et à quelle fréquence l'utilisez-vous ?

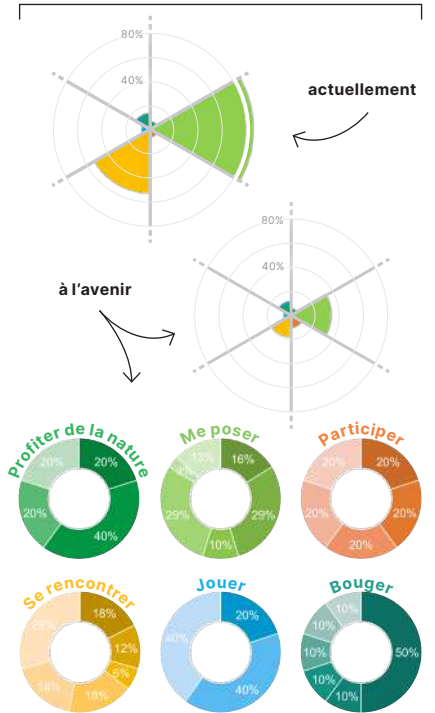


Pourquoi faudrait-il améliorer cet espace en priorité ?

n = 8



Actuellement, que faites-vous dans cet espace? Et à l'avenir, que préféreriez-vous pouvoir y faire?



Autres activités souhaitées:

3. Centre-ville

8. Esplanade du Château (H)

Échos du terrain

C'est endroit est bien apprécié par les personnes interrogées, notamment pour les événements publics qui ont pu y avoir lieu (Festival du Castrum). Les gens viennent aussi y manger et discuter entre eux.

L'espace entre l'hôtel-de-ville et le collège Pestalozzi pourrait être mieux valorisé comme espace de proximité, pour y jouer ou avec des bacs végétalisés par exemple.



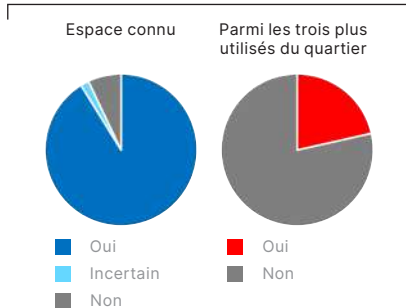
Résultats du sondage

N.B. le nombre de réponses peut être trop faible pour une interprétation fiable.

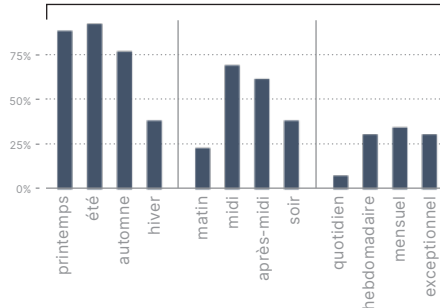
n = 26 répondant-e-s sur cet espace (sauf mention contraire sur le graphique)

Parts de l'ensemble des répondant-e-s connaissant / utilisant cet espace

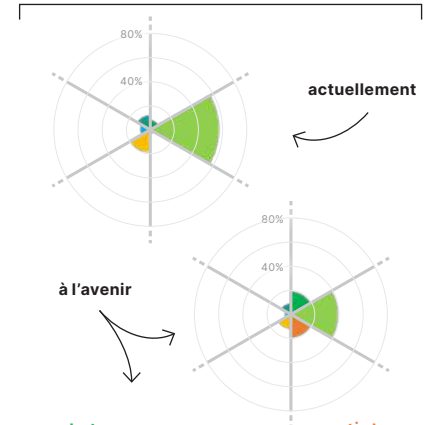
n = 170



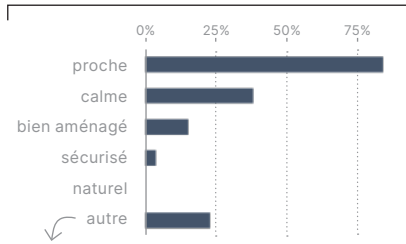
À quelle saison, à quelle période de la journée et à quelle fréquence l'utilisez-vous ?



Actuellement, que faites-vous dans cet espace? Et à l'avenir, que préféreriez-vous pouvoir y faire?



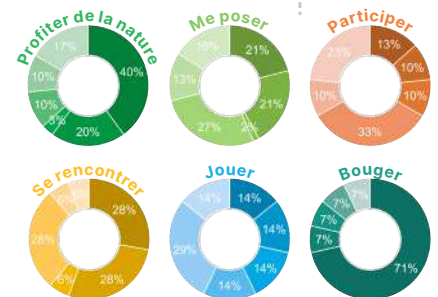
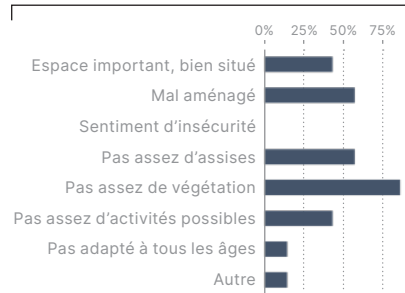
Pourquoi aimez-vous fréquenter ce lieu ?



- Manque des bancs avec dossiers
- Souvent à l'abri du vent, banc idéal pour les pauses de midi
- Profiter de la fontaine
- Pour me parquer
- Pratique pour attendre un rendez-vous
- Pratique

Pourquoi faudrait-il améliorer cet espace en priorité?

n = 7



Autres activités souhaitées:

Légende: p. 60

3. Centre-ville

9. Placette Haldimann (A)



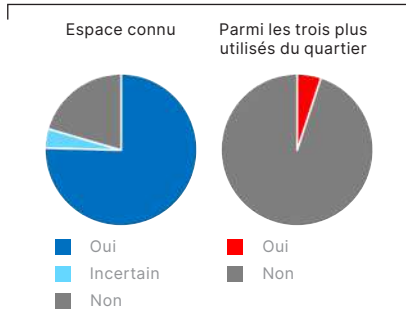
Résultats du sondage

N.B. le nombre de réponses peut être trop faible pour une interprétation fiable.

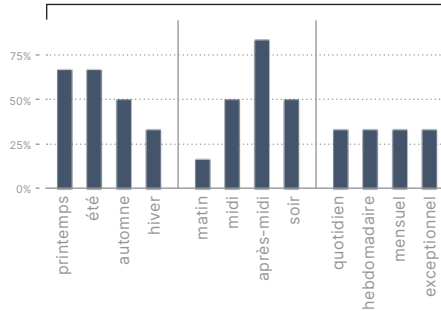
n = 6 répondant-e-s sur cet espace
(sauf mention contraire sur le graphique)

Parts des répondant-e-s du quartier connaissant / utilisant cet espace

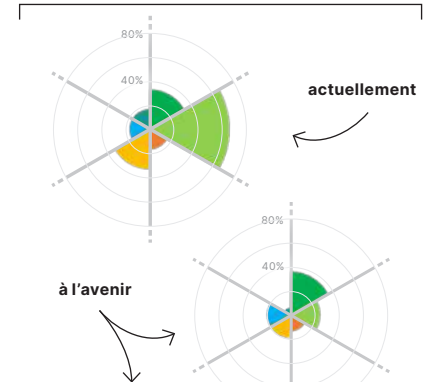
n = 171



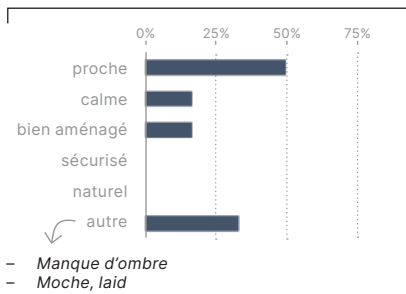
À quelle saison, à quelle période de la journée et à quelle fréquence l'utilisez-vous ?



Actuellement, que faites-vous dans cet espace? Et à l'avenir, que préféreriez-vous pouvoir y faire?

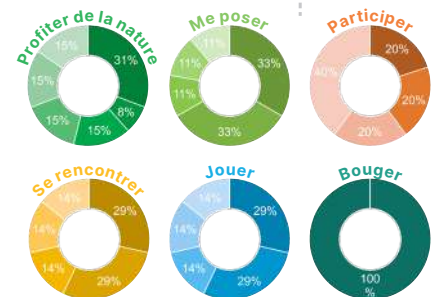
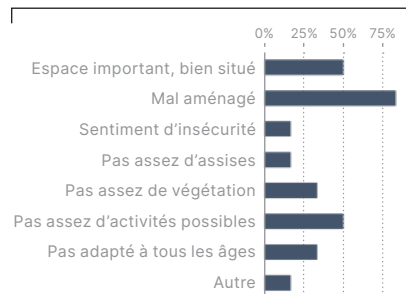


Pourquoi aimez-vous fréquenter ce lieu ?



Pourquoi faudrait-il améliorer cet espace en priorité?

n = 6



Autres activités souhaitées:

3. Centre-ville

10. Parc Roger-de-Guimps (M)

Échos du terrain

Le parc est apprécié par les personnes interrogées, mais quelques conflits d'usage sont observés. On trouve régulièrement des crottes de chiens sous les balançoires.

Ce serait plus agréable que les bancs aient des dossiers pour pouvoir s'adosser confortablement. Sinon, il y a souvent des jeunes qui fument de l'herbe dans le parc, ce qui n'est pas agréable lorsqu'on veut aller jouer avec des enfants dans le parc.

Une personne qui promène beaucoup son chien, donc traverse beaucoup d'espace public mais vient très régulièrement dans ce parc, relève un manque de propreté générale.



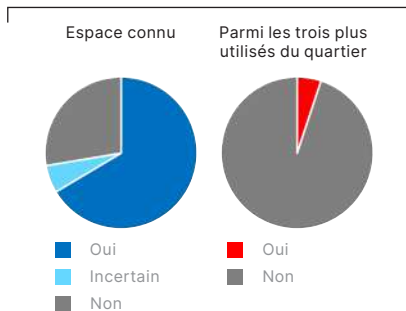
Résultats du sondage

N.B. le nombre de réponses peut être trop faible pour une interprétation fiable.

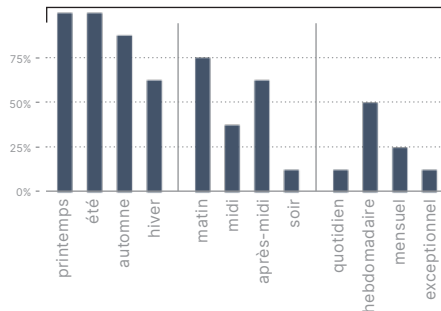
n = 8 répondant-e-s sur cet espace (sauf mention contraire sur le graphique)

Parts de l'ensemble des répondant-e-s connaissant / utilisant cet espace

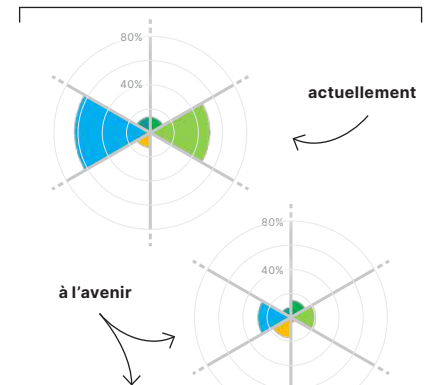
n = 170



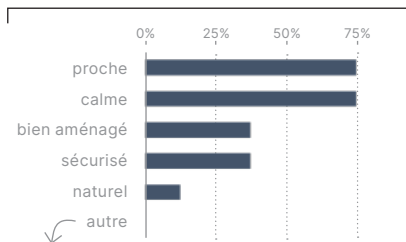
À quelle saison, à quelle période de la journée et à quelle fréquence l'utilisez-vous ?



Actuellement, que faites-vous dans cet espace? Et à l'avenir, que préféreriez-vous pouvoir y faire?

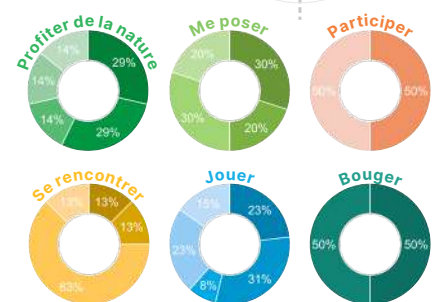
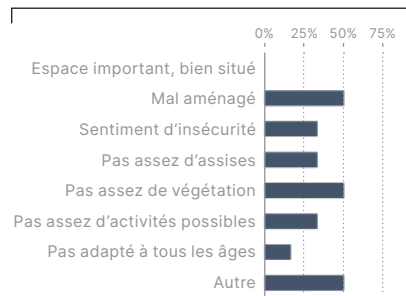


Pourquoi aimez-vous fréquenter ce lieu ?



Pourquoi faudrait-il améliorer cet espace en priorité?

n = 6



Autres activités souhaitées:

Légende: p. 60

3. Centre-ville

11. Collège des Jordils (G)



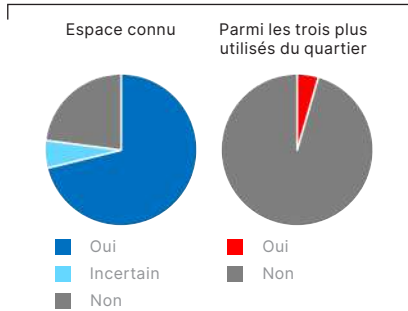
Résultats du sondage

N.B. le nombre de réponses peut être trop faible pour une interprétation fiable.

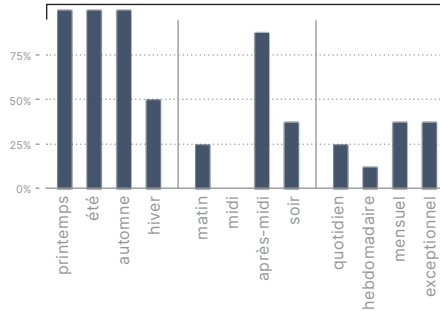
n = 8 répondant-e-s sur cet espace
(sauf mention contraire sur le graphique)

Parts des répondant-e-s du quartier connaissant / utilisant cet espace

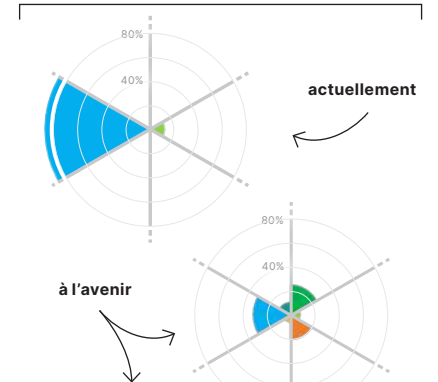
n = 170



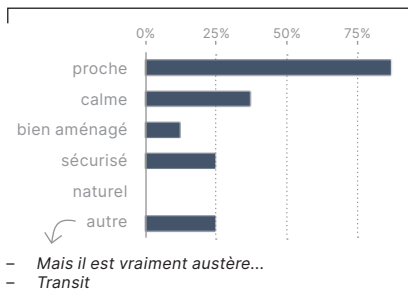
À quelle saison, à quelle période de la journée et à quelle fréquence l'utilisez-vous ?



Actuellement, que faites-vous dans cet espace? Et à l'avenir, que préféreriez-vous pouvoir y faire?

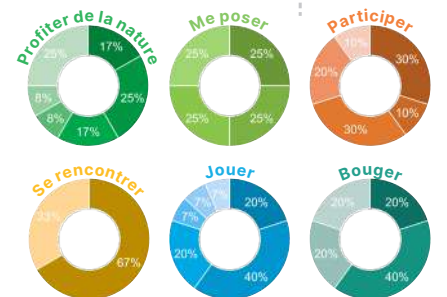
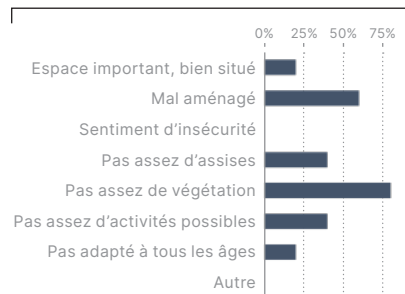


Pourquoi aimez-vous fréquenter ce lieu ?



Pourquoi faudrait-il améliorer cet espace en priorité?

n = 5



Autres activités souhaitées:

3. Centre-ville

12. Collège Pestalozzi (J)

Échos du terrain

Pour les enfants qui accompagnaient la marche, la cour et le parking au fond de leur collège n'est qu'un espace vide où rien n'est aménagé pour eux. Leur souhait serait de pouvoir grimper sur des objets/structures, se cacher et courir.

La rue Pestalozzi est très circulée, ce qui en fait plus un lieu de passage qu'un espace où on vient réellement se poser. Les deux enfants, qui habitent juste à côté, aiment fréquenter le lac, les rives, Champ Pittet, le castrum, les Isles, le château, la place Pestalozzi, la Place de l'Amitié et le Café de la Promenade.



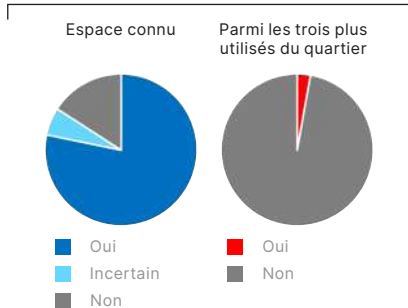
Résultats du sondage

N.B. le nombre de réponses peut être trop faible pour une interprétation fiable.

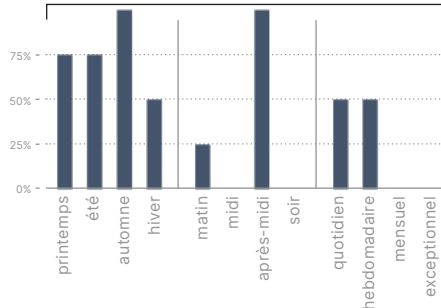
n = 4 répondant-e-s sur cet espace (sauf mention contraire sur le graphique)

Parts de l'ensemble des répondant-e-s connaissant / utilisant cet espace

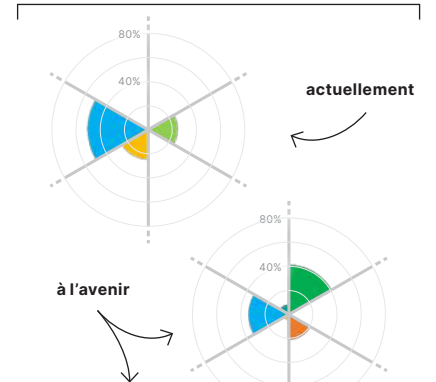
n = 170



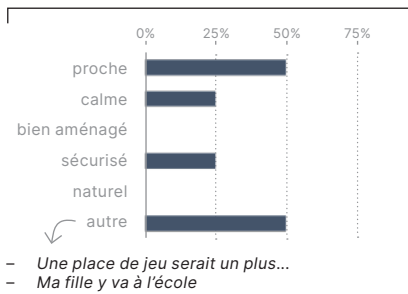
À quelle saison, à quelle période de la journée et à quelle fréquence l'utilisez-vous ?



Actuellement, que faites-vous dans cet espace? Et à l'avenir, que préféreriez-vous pouvoir y faire?

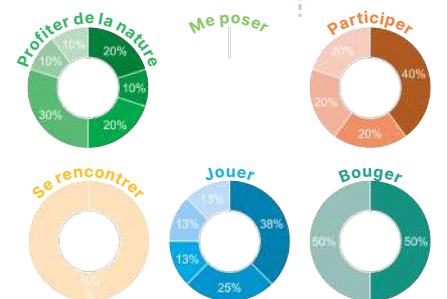
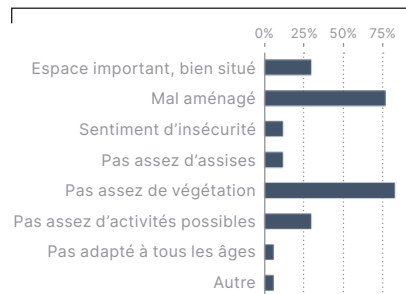


Pourquoi aimez-vous fréquenter ce lieu ?



Pourquoi faudrait-il améliorer cet espace en priorité?

n = 5



Autres activités souhaitées:

-

Légende: p. 60

3. Centre-ville

13. Parc des Casernes (O)

Échos du terrain

Une adolescente et un homme âgé mangeant sur un banc disent apprécier le parc pour sa tranquillité et sa beauté. Le parc est près de la gare, c'est pour cette raison selon eux qu'il est très utilisé.

Un homme habitant le quartier depuis une quarantaine d'années s'estime heureux de pouvoir vivre au centre, ce qui lui permet d'avoir tout à proximité. Il connaît bien ses voisins et a de bonnes relations. Cependant, il déplore que les jeunes qui y mangent à midi laissent leur déchets dans le parc. Il regrette également que la ville aie abattu un grand arbre, qui apportait une ombre bienvenue lors de fortes chaleurs. Le quartier est aussi un peu bruyant la nuit, des automobilistes passent en mettant les gaz, ce qui n'est pas respectueux du voisinage.



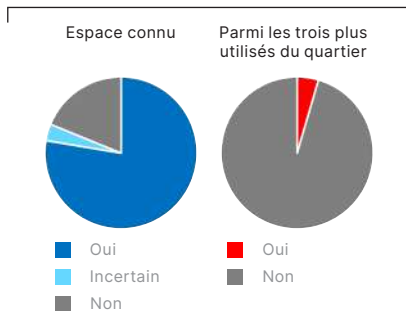
Résultats du sondage

N.B. le nombre de réponses peut être trop faible pour une interprétation fiable.

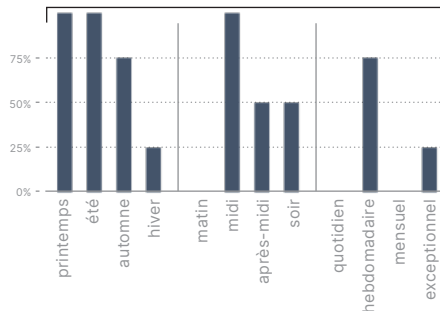
n = 4 répondant-e-s sur cet espace (sauf mention contraire sur le graphique)

Parts des répondant-e-s du quartier connaissant / utilisant cet espace

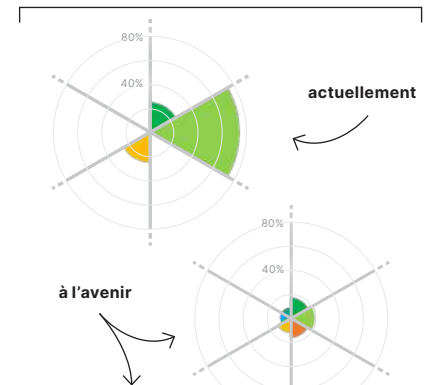
n = 170



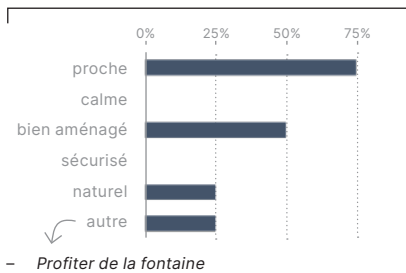
À quelle saison, à quelle période de la journée et à quelle fréquence l'utilisez-vous ?



Actuellement, que faites-vous dans cet espace? Et à l'avenir, que préféreriez-vous pouvoir y faire?

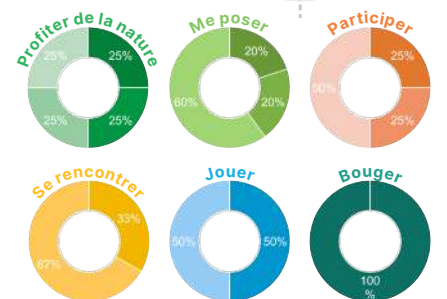
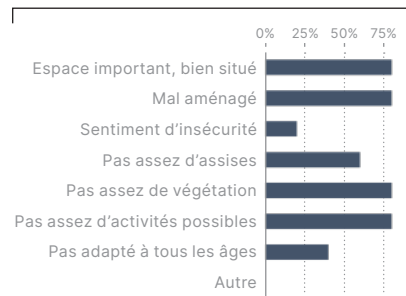


Pourquoi aimez-vous fréquenter ce lieu ?



Pourquoi faudrait-il améliorer cet espace en priorité?

n = 5



Autres activités souhaitées:

3. Centre-ville

14. Parc du Castrum (C)

Échos du terrain

Comparaison entre la place de jeux à la Place d'Armes et celle du Parc du Castrum. Des parents préfèrent le sol en caoutchouc qu'il y a au parc Japonais, plutôt que les copeaux de bois au sol. C'est plus dangereux/ça fait plus mal lorsque les enfants tombent dans le bois que sur le caoutchouc. Aussi, la matière du toboggan n'est pas optimale pour les enfants; c'est en métal donc c'est brûlant en été (en comparaison, le toboggan au collège des Jordils est mieux, car il est dans un matériau comme du plastique)



La prairie fleurie du parc du Castrum inquiète parfois les parents, car parfois il y a des animaux (comme des serpents) et les parents ne sont pas rassurés d'y laisser jouer leurs enfants. De plus, il y a souvent des jeunes qui fument de l'herbe au fond du parc; ce n'est pas très agréable lorsqu'on vient jouer en famille dans le parc. Manque d'événement sportifs ou des stands avec des activités pour les enfants

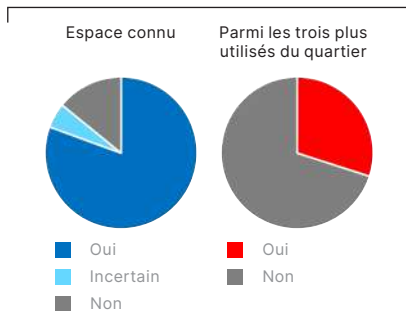
Résultats du sondage

N.B. le nombre de réponses peut être trop faible pour une interprétation fiable.

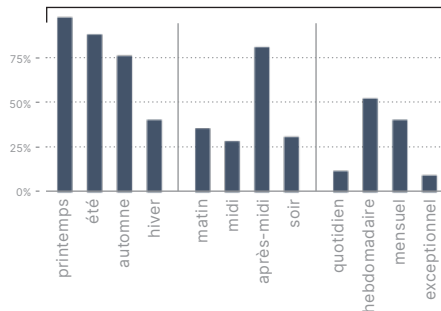
n = 42 répondant-e-s sur cet espace (sauf mention contraire sur le graphique)

Parts de l'ensemble des répondant-e-s connaissant / utilisant cet espace

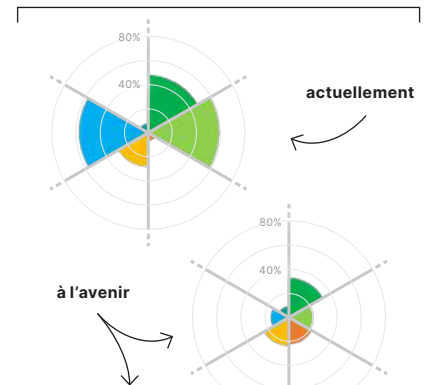
n = 170



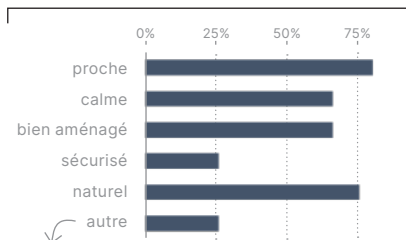
À quelle saison, à quelle période de la journée et à quelle fréquence l'utilisez-vous ?



Actuellement, que faites-vous dans cet espace? Et à l'avenir, que préféreriez-vous pouvoir y faire?



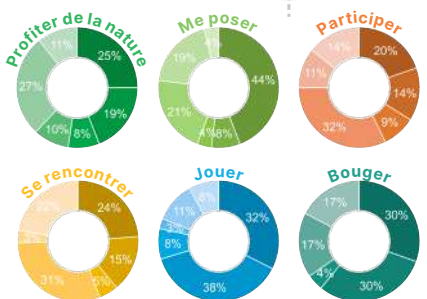
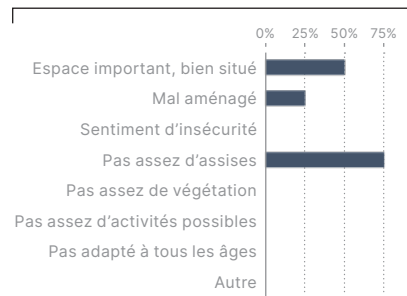
Pourquoi aimez-vous fréquenter ce lieu ?



- Bancs généreux
- Ombragé
- Propre, pas de dealer
- C'est spacieux. Il y a des coins nature pour que les enfants puissent découvrir et se croire presque en forêt. Il y a toujours un vent frais agréable. Il y a une bonne énergie.
- Très bien entretenue, propre
- oiseaux
- vivant
- Ruines
- côté social du lieu
- Lieu de transit
- Grands arbres, Ombragé et frais en été, beaucoup d'oiseaux, pelouse, eau potable, vaste espace, c'est joli, éloigné du trafic, pas de dealers, pas de mendicité, pas de terrain de sport bruyant à proximité

Pourquoi faudrait-il améliorer cet espace en priorité?

n = 4



Autres activités souhaitées:

- Surtout pas de grillades dans le parc, respect envers les voisins.
- Place de jeux pour les tous petits
- J'aimerais bien qu'il y ait une table pour pouvoir faire des activités assis
- Activités enfants matin et adultes le soir

Légende: p. 60

3. Centre-ville

15. Église catholique (E)



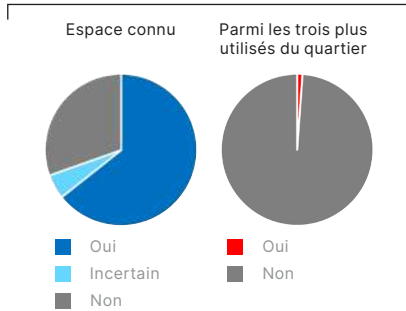
Résultats du sondage

N.B. le nombre de réponses peut être trop faible pour une interprétation fiable.

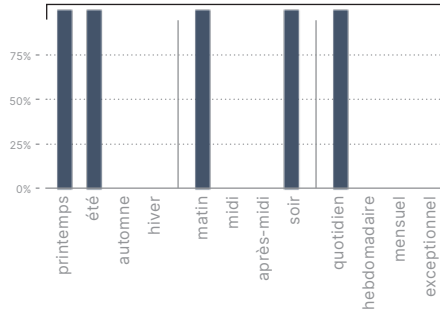
n = 1 répondant-e-s sur cet espace
(sauf mention contraire sur le graphique)

Parts des répondant-e-s du quartier connaissant / utilisant cet espace

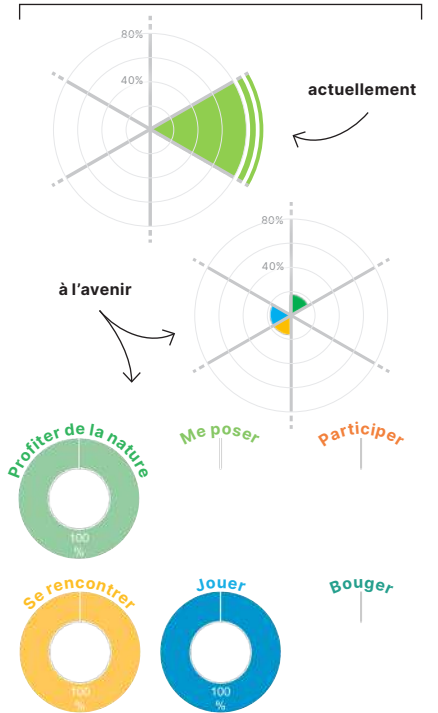
n = 171



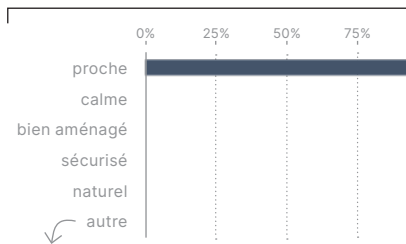
À quelle saison, à quelle période de la journée et à quelle fréquence l'utilisez-vous ?



Actuellement, que faites-vous dans cet espace? Et à l'avenir, que préféreriez-vous pouvoir y faire?

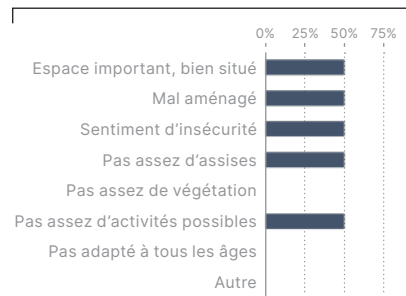


Pourquoi aimez-vous fréquenter ce lieu ?



Pourquoi faudrait-il améliorer cet espace en priorité?

n = 2



Autres activités souhaitées:

-

3. Centre-ville

16. Place du Castrum (D)



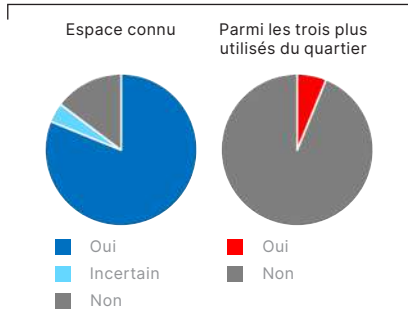
Résultats du sondage

N.B. le nombre de réponses peut être trop faible pour une interprétation fiable.

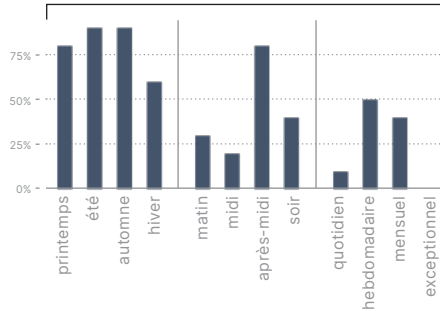
n = 10 répondant-e-s sur cet espace (sauf mention contraire sur le graphique)

Parts de l'ensemble des répondant-e-s connaissant / utilisant cet espace

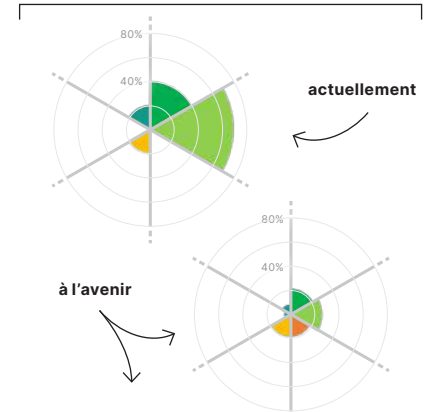
n = 170



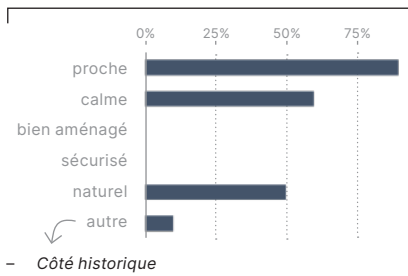
À quelle saison, à quelle période de la journée et à quelle fréquence l'utilisez-vous ?



Actuellement, que faites-vous dans cet espace? Et à l'avenir, que préféreriez-vous pouvoir y faire?

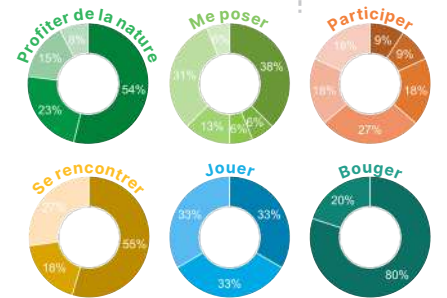
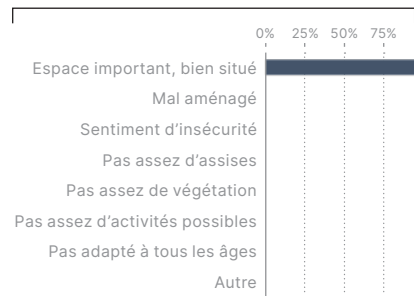


Pourquoi aimez-vous fréquenter ce lieu ?



Pourquoi faudrait-il améliorer cet espace en priorité?

n = 1



Autres activités souhaitées:

-

Légende: p. 60

3. Centre-ville

17. Central Park (Q)

Échos du terrain

Les personnes interrogées décrivent ce parc comme un raccourci très pratique pour aller rapidement "en ville". Il permet d'éviter le trafic et de profiter d'un espace vert et ombragé, des arbres qui apportent de la fraîcheur.

Les employé-e-s de la Migros viennent y prendre leur pause de midi pour manger et faire une sieste, car c'est le seul endroit qui possède les qualités décrites au-dessus à proximité). Sinon, l'espace reste un lieu de passage pour les autres usagers. Il est rare que les bancs soient tous occupés.



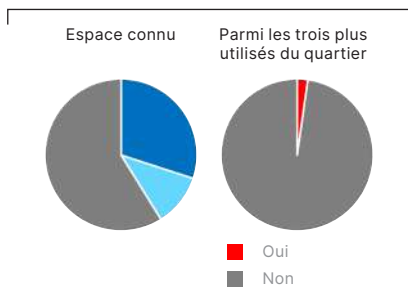
Résultats du sondage

N.B. le nombre de réponses peut être trop faible pour une interprétation fiable.

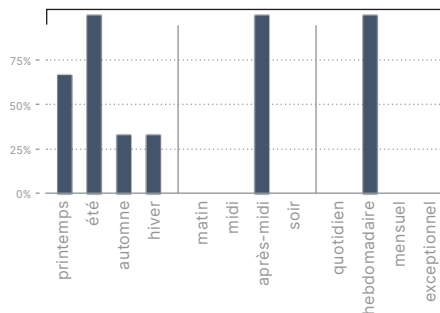
n = 3 répondant-e-s sur cet espace (sauf mention contraire sur le graphique)

Parts des répondant-e-s du quartier connaissant / utilisant cet espace

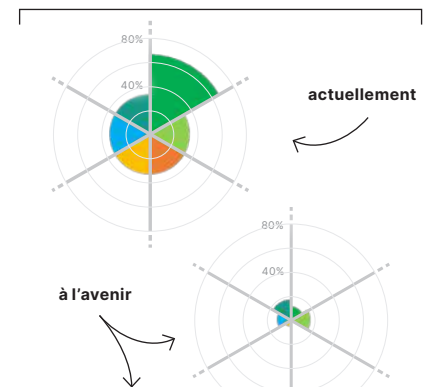
n = 170



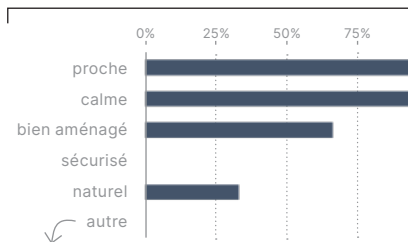
À quelle saison, à quelle période de la journée et à quelle fréquence l'utilisez-vous ?



Actuellement, que faites-vous dans cet espace? Et à l'avenir, que préféreriez-vous pouvoir y faire?

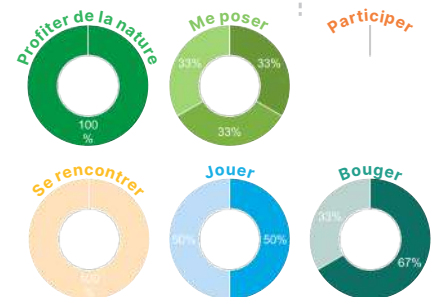
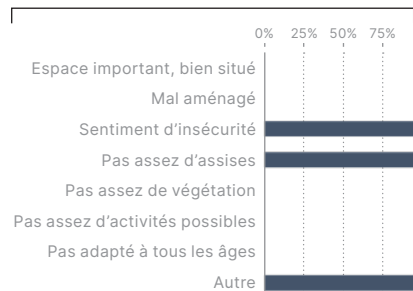


Pourquoi aimez-vous fréquenter ce lieu ?



Pourquoi faudrait-il améliorer cet espace en priorité?

n = 1


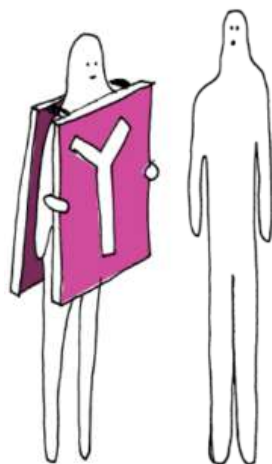


Autres activités souhaitées:



Résultats par espace de proximité

4. Moulins et Isles



4. Moulins et Isles

1. Rue des Moulins (H)

La rue des Moulins sort comme l'espace à améliorer en priorité dans le périmètre et est actuellement le 3e espace le plus utilisé du quartier. Il s'agit d'une rue entière à améliorer. Pour le moment elle ne sert qu'à se déplacer (80% bouger). Il s'agit de mieux l'aménager et d'y proposer davantage d'assises, car ce sont les raisons principales pour lesquelles elle a été priorisée. Les deux catégories d'activités prioritaires (30%) souhaitées pour le futur sont de pouvoir s'y poser (moins pour lire que pour les autres usages) et se rencontrer (prioritairement pour discuter entre voisins et consommer (y a-t-il une possibilité d'étendre des terrasses existantes sur la rue ?). Puis il est souhaité d'y amener de la nature (10%), prioritairement pour jardiner et être en contact avec la nature. Les différents usages proposés dans la catégorie participer (20%) sont aussi souhaités. Et enfin, probablement à cause du fait qu'il y a de la circulation, peu de souhaits sont liés au jeu.



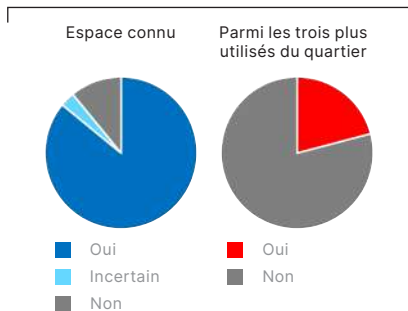
Résultats du sondage

N.B. le nombre de réponses peut être trop faible pour une interprétation fiable.

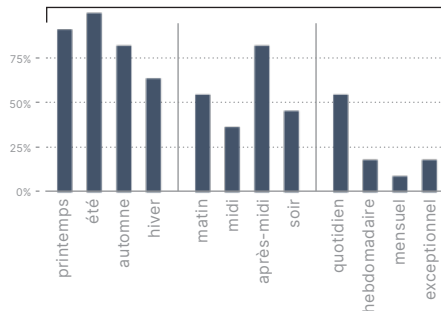
n = 11 répondant-e-s sur cet espace (sauf mention contraire sur le graphique)

Parts des répondant-e-s du quartier connaissant / utilisant cet espace

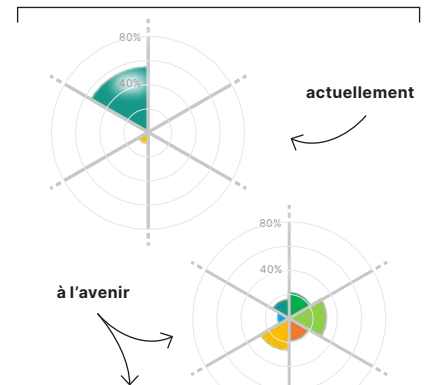
n = 64



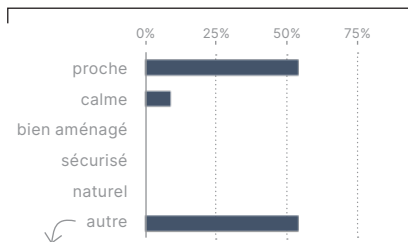
À quelle saison, à quelle période de la journée et à quelle fréquence l'utilisez-vous ?



Actuellement, que faites-vous dans cet espace? Et à l'avenir, que préféreriez-vous pouvoir y faire?



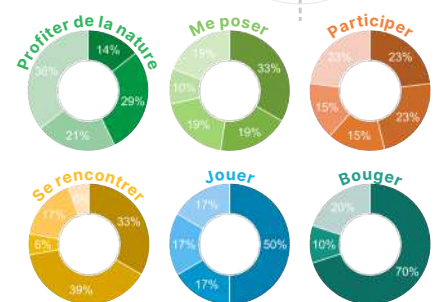
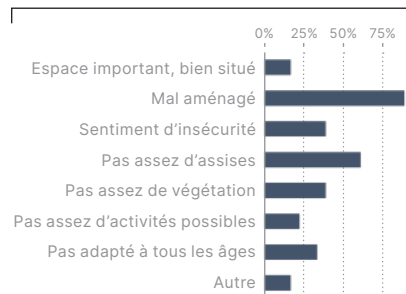
Pourquoi aimez-vous fréquenter ce lieu ?



- Route pratique
- Votre sondage est totalement stupide. J'ai choisi celui parce qu'on pouvait pas mettre aucun choix. Je me fous des espaces publics autour de chez moi, j'ai une voiture pour aller dans la nature.
- Parce que j'y habite
- J'y habite (petite rue transverse)
- Epicerie
- J'y marche pour aller en ville.

Pourquoi faudrait-il améliorer cet espace en priorité?

n = 18



Autres activités souhaitées:

- Commencez par nous laisser les places de parc et arrêtez d'inventer des sondages stupides avec des réponses fermées pour imposer vos concepts inutiles.
- Pouvoir circuler sans danger en vélo. Ou à pieds avec les infrastructures nécessaires.
- Se promener en sécurité! Ne pas être trempé lorsqu'il pleut et qu'un véhicule passe dans une gouille...

Légende: p. 60

4. Moulins et Isles

2. Collège Pré-du-Canal (B)

Cet espace est pour le moment relativement peu utilisé mais il est le deuxième espace prioritaire à améliorer, principalement car il est proche des sondé-e-s, mais aussi parce qu'il est calme et qu'aujourd'hui il n'est pas adapté à tous les âges (près de 75%) et mal aménagé (environ 50%). Il est aujourd'hui majoritairement utilisé pour s'y poser (50%) et pour jouer (45%), et le souhait principal pour cet espace est de se rencontrer 35% (principalement pour discuter entre voisin.es (26%), pique-niquer entre amis (21%) et rencontrer des gens lors d'événements (21%).



Retour des organisateurs d'événements

Ce grand espace disponible dans l'herbe est déjà très utilisé par les familles avec enfants. Il manque d'eau, de tables et de bancs. Pourquoi pas y mettre un barbecue et un vrai terrain de pétanque.

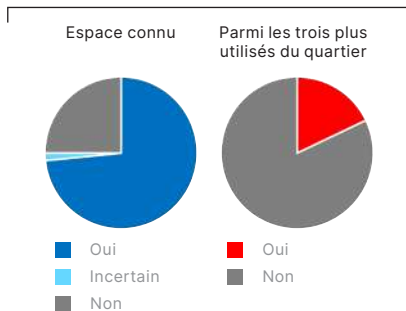
Résultats du sondage

N.B. le nombre de réponses peut être trop faible pour une interprétation fiable.

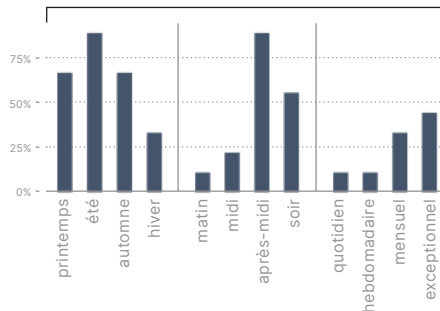
n = 9 répondant-e-s sur cet espace (sauf mention contraire sur le graphique)

Parts de l'ensemble des répondant-e-s connaissant / utilisant cet espace

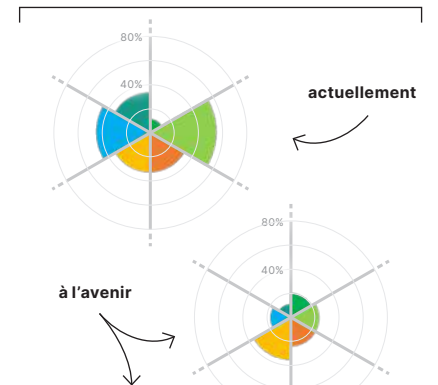
n = 64



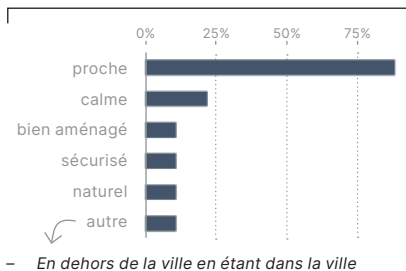
À quelle saison, à quelle période de la journée et à quelle fréquence l'utilisez-vous ?



Actuellement, que faites-vous dans cet espace? Et à l'avenir, que préféreriez-vous pouvoir y faire?

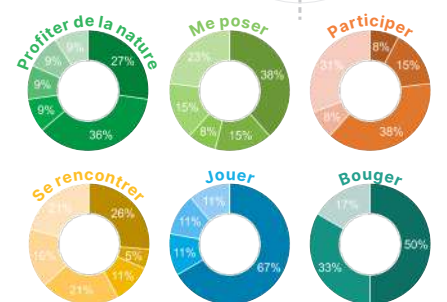
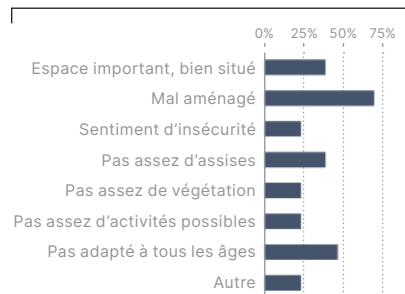


Pourquoi aimez-vous fréquenter ce lieu ?



Pourquoi faudrait-il améliorer cet espace en priorité?

n = 13



Autres activités souhaitées:

- Ajouter des poubelles pour les chiens, des bancs et des fontaines étant donné qu'on habite à Yverdon-les-Bains

Légende: p. 60

4. Moulins et Isles

3. Les Isles (C)

Les Isles est l'espace le plus connu du quartier et le deuxième le plus utilisé. Il ressort comme 3e espace prioritaire à améliorer alors qu'il est évalué comme bien aménagé (65%). L'espace est utilisé en grande majorité l'après-midi et il est prioritaire car il y manque cependant des assises (50%) et de la végétation (40%) : peut-être que le souhait de végétation est lié au manque d'ombre si l'espace est utilisé l'après-midi au soleil. Aujourd'hui, l'usage principal est le jeu (45%) car il s'agit de terrains de sports, mais le souhait principal pour le futur est de pouvoir y bouger (traverser (33%), bouger avec le matériel disponible (33%). Cela renforce les éléments demandés lors de la marche, à savoir diversifier encore les sports.



Échos du terrain

Ces terrains multisports semblent très utilisés par des groupes de jeunes et appréciés. Cependant, il est relevé que trois activités seulement y sont possibles et aucune activité n'est possible pour les plus petits. Il a été observé que des familles présentes devaient occuper leurs enfants plus petits car ils n'avaient effectivement rien à faire. Cet élément ressort également d'un commentaire pour le parc en face de l'école des Isles : il manque de jeux pour les petits.

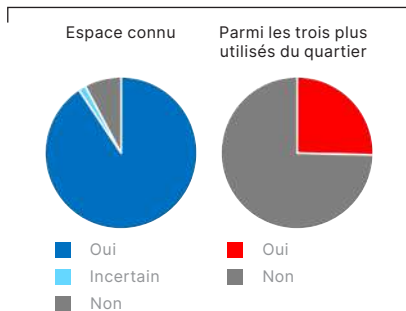
Résultats du sondage

N.B. le nombre de réponses peut être trop faible pour une interprétation fiable.

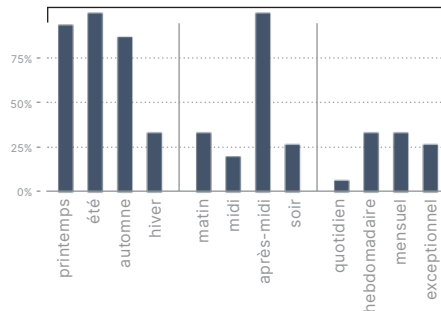
n = 15 répondant-e-s sur cet espace
(sauf mention contraire sur le graphique)

Parts des répondant-e-s du quartier connaissant / utilisant cet espace

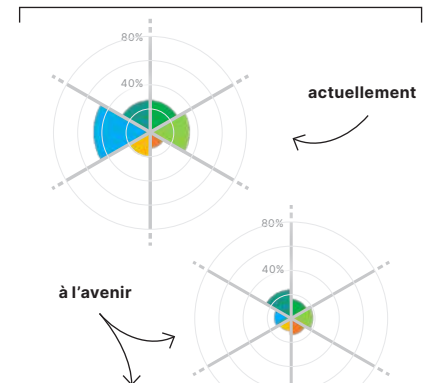
n = 64



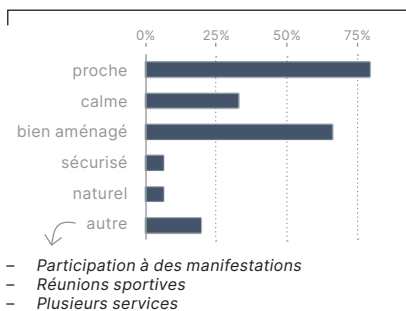
À quelle saison, à quelle période de la journée et à quelle fréquence l'utilisez-vous ?



Actuellement, que faites-vous dans cet espace? Et à l'avenir, que préféreriez-vous pouvoir y faire?

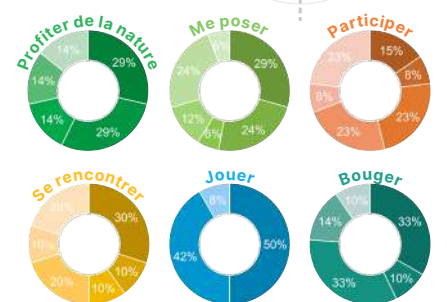
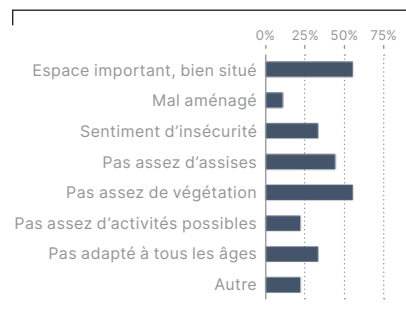


Pourquoi aimez-vous fréquenter ce lieu ?



Pourquoi faudrait-il améliorer cet espace en priorité?

n = 9



Autres activités souhaitées:

4. Moulins et Isles

4. Collège Léon-Michaud, côté canal (F)



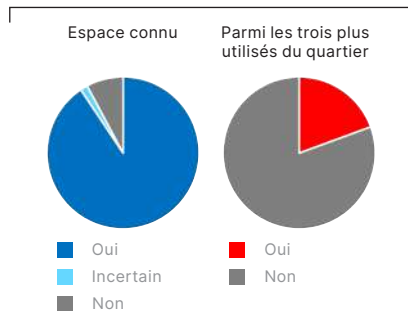
Résultats du sondage

N.B. le nombre de réponses peut être trop faible pour une interprétation fiable.

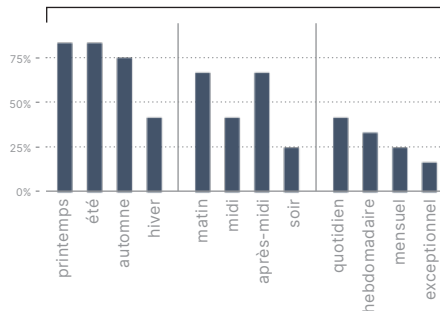
n = 12 répondant-e-s sur cet espace
(sauf mention contraire sur le graphique)

Parts de l'ensemble des répondant-e-s connaissant / utilisant cet espace

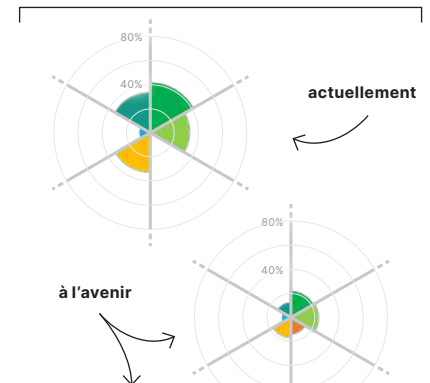
n = 64



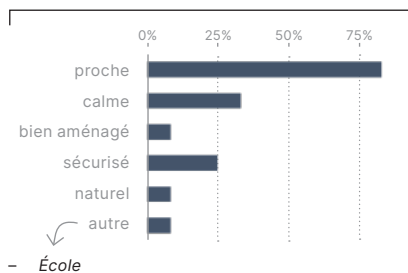
À quelle saison, à quelle période de la journée et à quelle fréquence l'utilisez-vous ?



Actuellement, que faites-vous dans cet espace? Et à l'avenir, que préféreriez-vous pouvoir y faire?

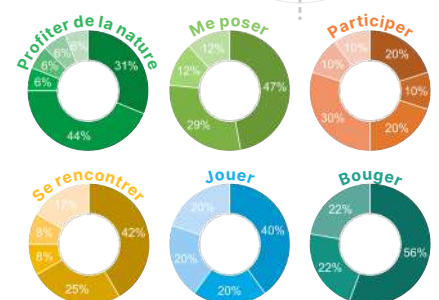
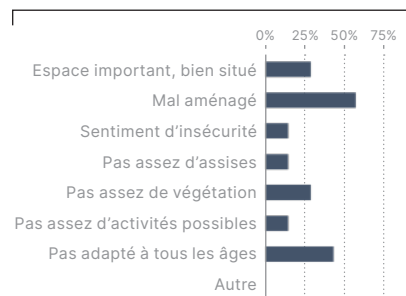


Pourquoi aimez-vous fréquenter ce lieu ?



Pourquoi faudrait-il améliorer cet espace en priorité?

n = 7



Légende: p. 60

Autres activités souhaitées:

- Observer la faune sur le canal

4. Moulins et Isles

5. Presqu'île de la Thièle (D)



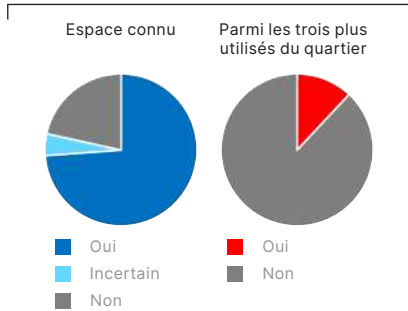
Résultats du sondage

N.B. le nombre de réponses peut être trop faible pour une interprétation fiable.

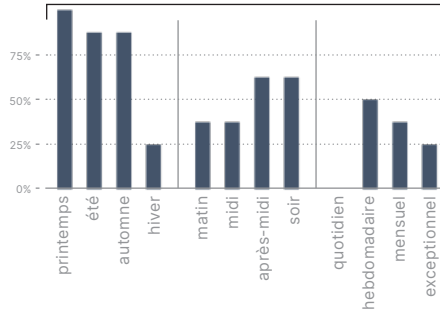
n = 8 répondant-e-s sur cet espace
(sauf mention contraire sur le graphique)

Parts des répondant-e-s du quartier connaissant / utilisant cet espace

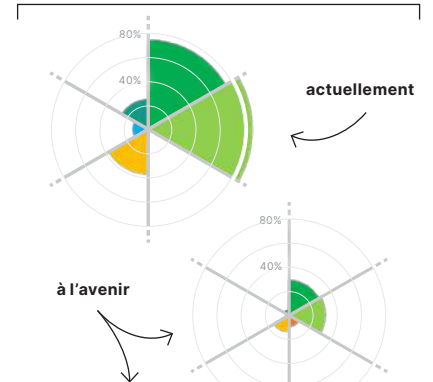
n = 65



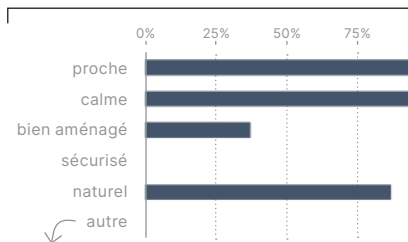
À quelle saison, à quelle période de la journée et à quelle fréquence l'utilisez-vous ?



Actuellement, que faites-vous dans cet espace? Et à l'avenir, que préféreriez-vous pouvoir y faire?

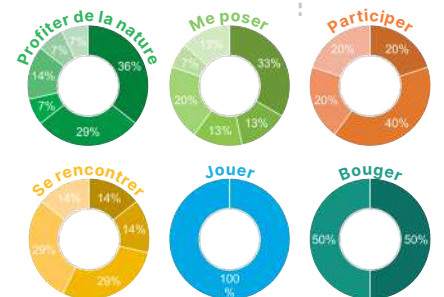
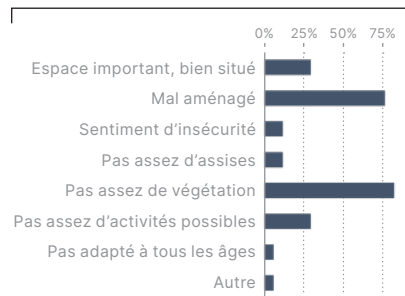


Pourquoi aimez-vous fréquenter ce lieu ?



Pourquoi faudrait-il améliorer cet espace en priorité?

n = 6



Autres activités souhaitées:

- Marche

Légende: p. 60

4. Moulins et Isles

6. Multisports des Moulins (A)

Échos du terrain

Ce terrain est très utilisé par les adolescents du périmètre et de la ville. Les améliorations à y faire seraient d'y mettre un point d'eau et des filets pour empêcher les ballons de sortir.



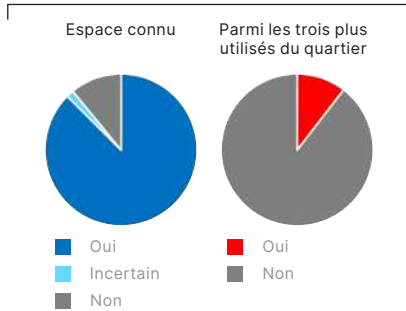
Résultats du sondage

N.B. le nombre de réponses peut être trop faible pour une interprétation fiable.

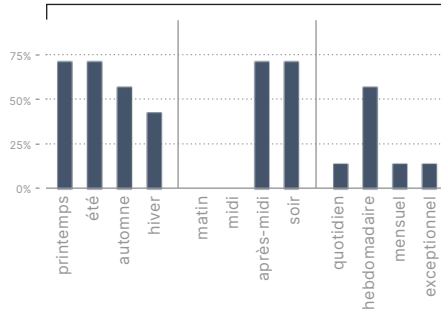
n = 7 répondant-e-s sur cet espace (sauf mention contraire sur le graphique)

Parts de l'ensemble des répondant-e-s connaissant / utilisant cet espace

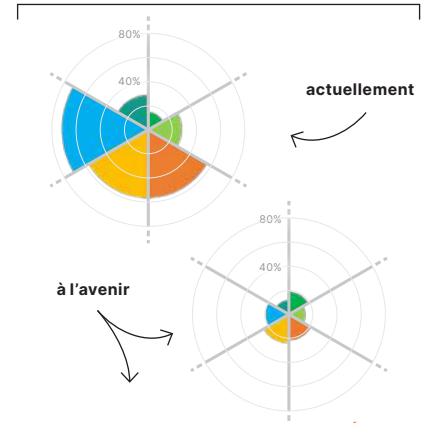
n = 64



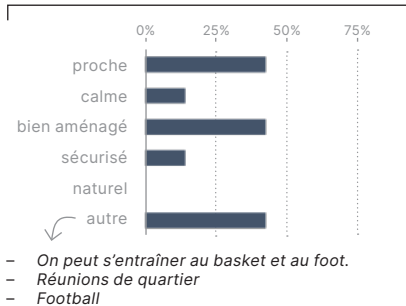
À quelle saison, à quelle période de la journée et à quelle fréquence l'utilisez-vous ?



Actuellement, que faites-vous dans cet espace? Et à l'avenir, que préféreriez-vous pouvoir y faire?

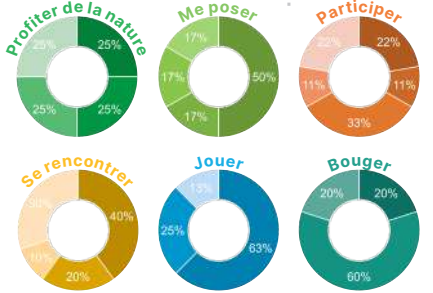
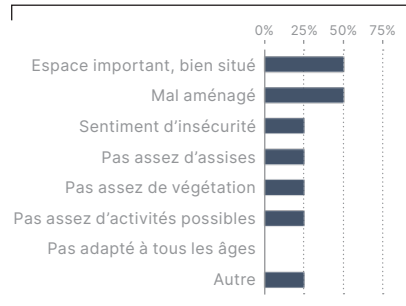


Pourquoi aimez-vous fréquenter ce lieu ?



Pourquoi faudrait-il améliorer cet espace en priorité?

n = 4



Légende: p. 60

4. Moulins et Isles

7. Parc de l'Indépendance (E)

Échos du terrain

Cette place est appréciée par les personnes interviewées : arborisée, calme. Des améliorations pourraient être d'offrir des aménagements sécurisés pour les plus petits, d'avoir accès à l'eau potable et de faire que les chiens y soient tenus en laisse.

Retour des organisateurs d'événements

Les organisateurs ont apprécié sa pelouse et le fait que l'espace soit ombragé, qu'il soit au cœur du quartier et passant. Un organisateur relève qu'il manque de table et un autre que les cubes n'étaient pas pratiques pour que les enfants puissent les déplacer.



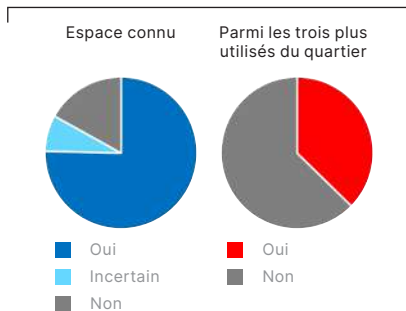
Résultats du sondage

N.B. le nombre de réponses peut être trop faible pour une interprétation fiable.

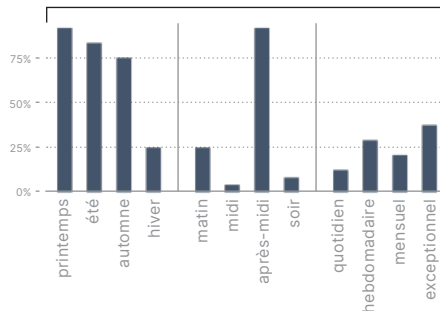
n = 24 répondant-e-s sur cet espace (sauf mention contraire sur le graphique)

Parts des répondant-e-s du quartier connaissant / utilisant cet espace

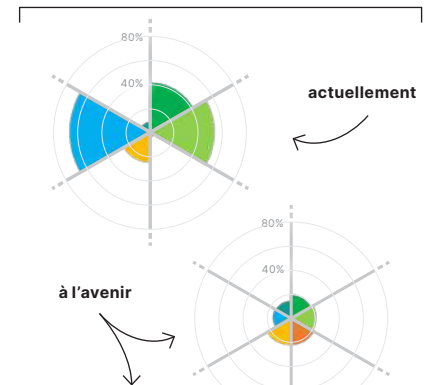
n = 65



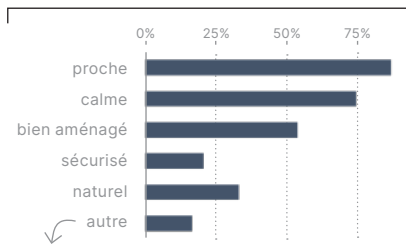
À quelle saison, à quelle période de la journée et à quelle fréquence l'utilisez-vous ?



Actuellement, que faites-vous dans cet espace? Et à l'avenir, que préféreriez-vous pouvoir y faire?



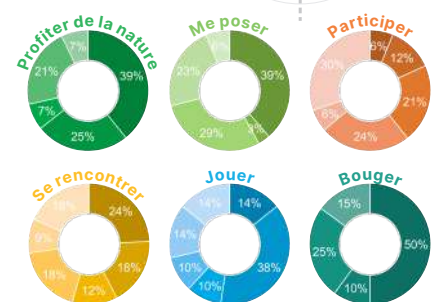
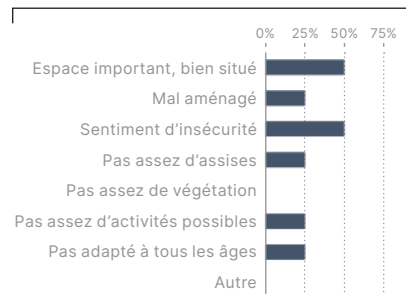
Pourquoi aimez-vous fréquenter ce lieu ?



- Des arbres magnifiques!
- Grand espace pour jouer et ombre
- Enfant peut tout faire moins de 10 ans et des bancs
- Ni bien aménagé, ni sécurisé ! Entouré des 4 côtés par des rues, sans trottoirs !

Pourquoi faudrait-il améliorer cet espace en priorité?

n = 4



Autres activités souhaitées:

- Faire du sport
- Pour que les enfants puissent jouer et les parents passés des bons moments, tout en gardant un oeil sur les enfants
- Faire du sport avec espace gymnastique, par exemple cage
- Me promener

Légende: p. 60

4. Moulins et Isles

8. Collège Léon-Michaud, côté cours (G)

Échos du terrain

Des élèves interviewés aimeraient que des activités et jeux y soient organisés comme dans le collège Pré-canal les mercredis après-midi.



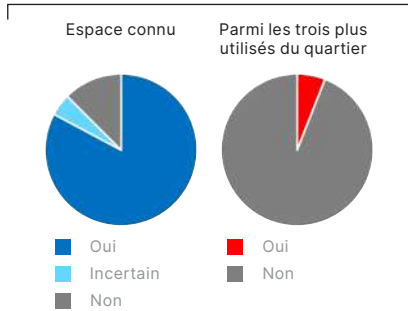
Résultats du sondage

N.B. le nombre de réponses peut être trop faible pour une interprétation fiable.

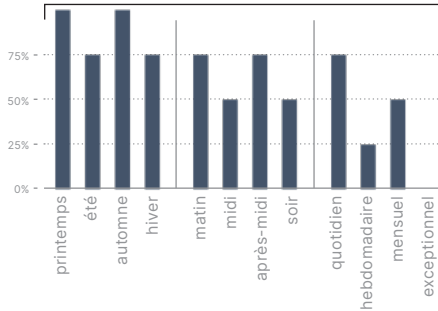
n = 4 répondant-e-s sur cet espace (sauf mention contraire sur le graphique)

Parts de l'ensemble des répondant-e-s connaissant / utilisant cet espace

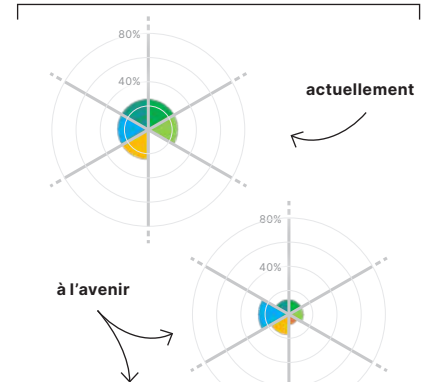
n = 64



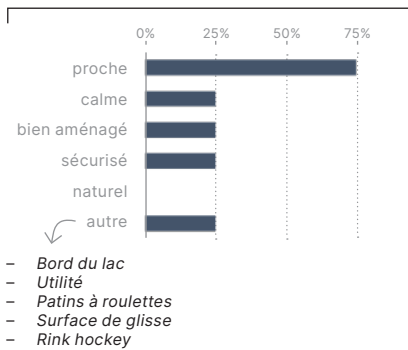
À quelle saison, à quelle période de la journée et à quelle fréquence l'utilisez-vous ?



Actuellement, que faites-vous dans cet espace? Et à l'avenir, que préféreriez-vous pouvoir y faire?

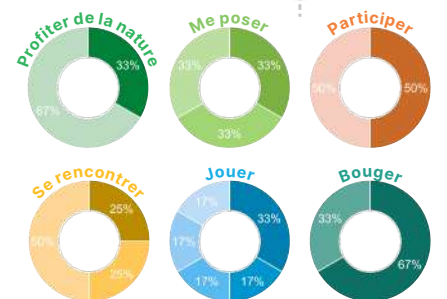
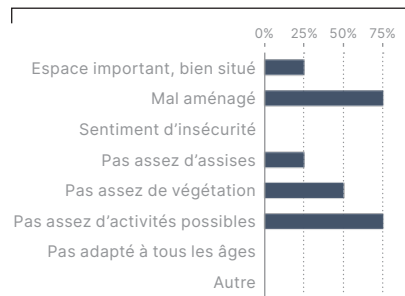


Pourquoi aimez-vous fréquenter ce lieu ?



Pourquoi faudrait-il améliorer cet espace en priorité?

n = 4



Autres activités souhaitées:

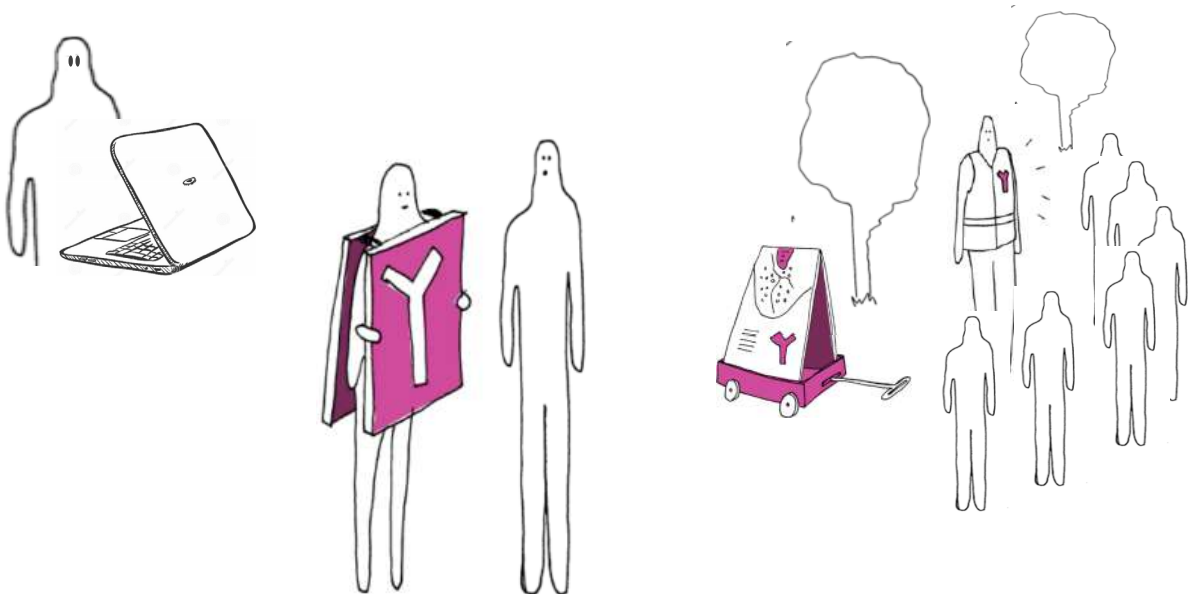
- ...

Légende: p. 60



Résultats par espace de proximité

5. Pierre-de-Savoie, PST et Plaisance



5. Pierre-de-Savoie, PST et Plaisance

1. Rue Jean-André Venel (G)



Est-ce que les sondé-e-s ont évalué la rue en zone 30 ou la place de jeux privée entre les immeubles ? Les sondé-e-s utilisent l'espace tous les jours ou chaque semaine, ainsi ils vivent probablement dans les immeubles qui la bordent. La question se pose car les usages actuels principaux sont le jeu, profiter de la nature et bouger. Cependant, les raisons pour lesquelles améliorer l'espaces sont nombreuses (mal aménagé, pas de végétation, pas d'assise, etc.), donc cela confirme peut-être qu'il s'agit de la rue. Les trois usages prioritaires souhaités pour l'avenir sont se poser (env. 25%), et principalement pour prendre l'air et regarder le paysage, se rencontrer (env. 25%) et principalement discuter entre voisins, et profiter de la nature (env. 23%) et toutes les activités liées à la nature sont souhaitées.

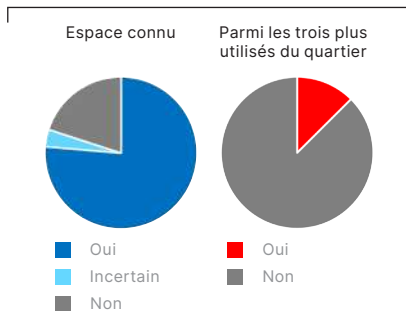
Résultats du sondage

N.B. le nombre de réponses peut être trop faible pour une interprétation fiable.

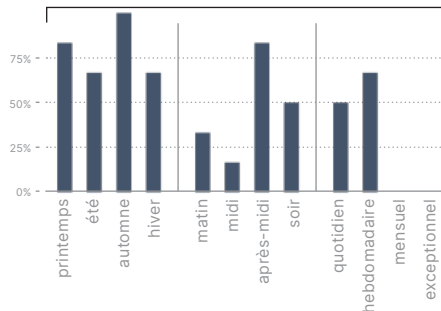
n = 6 répondant-e-s sur cet espace (sauf mention contraire sur le graphique)

Parts des répondant-e-s du quartier connaissant / utilisant cet espace

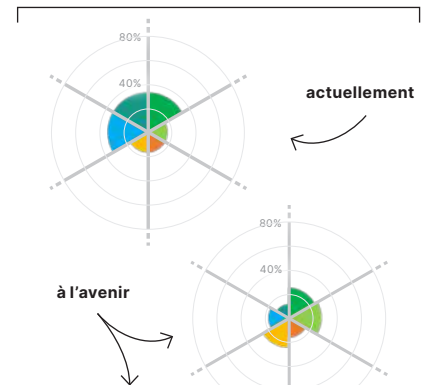
n = 55



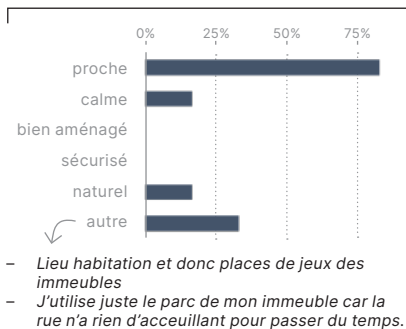
À quelle saison, à quelle période de la journée et à quelle fréquence l'utilisez-vous ?



Actuellement, que faites-vous dans cet espace? Et à l'avenir, que préféreriez-vous pouvoir y faire?

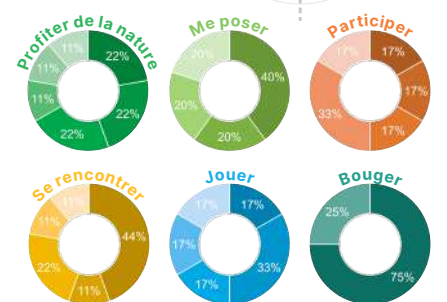
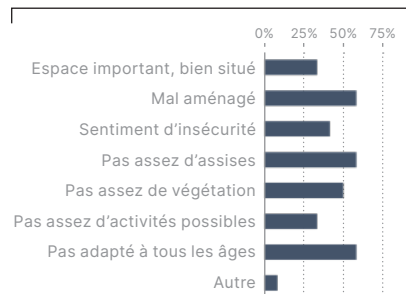


Pourquoi aimez-vous fréquenter ce lieu ?



Pourquoi faudrait-il améliorer cet espace en priorité?

n = 12



Autres activités souhaitées:

5. Pierre-de-Savoie, PST et Plaisance

2. Terrain de football Passerelle (F)

Cet espace est peu utilisé mais ressort comme prioritaire à réaménager. Il est utilisé principalement les après-midis d'été et de printemps pour jouer (80%) et bouger (60%). Le souhait principal pour son avenir est d'y développer la possibilité de se poser (30%), principalement pour prendre l'air et regarder le paysage (33%), attendre quelqu'un (33%) et manger un morceau (22%).



Echos du terrain

Ce terrain de football est critiqué par de nombreux jeunes du quartier : il pourrait être super mais le revêtement gazon-terre à trous est très peu pratique. Les jeunes y vont quand ils n'ont plus de place dans le terrain multisports de Pierre-de-Savoie. Par ailleurs, plusieurs interviewés souhaiteraient que le pré à côté soit aménagé (tables, barbecue, etc.). Cela renforce les éléments issus du sondage.

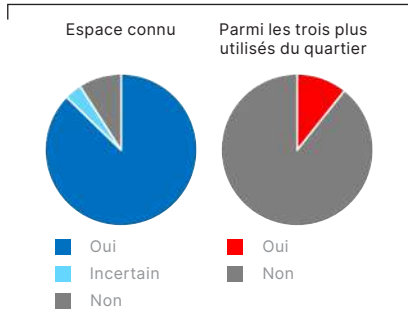
Résultats du sondage

N.B. le nombre de réponses peut être trop faible pour une interprétation fiable.

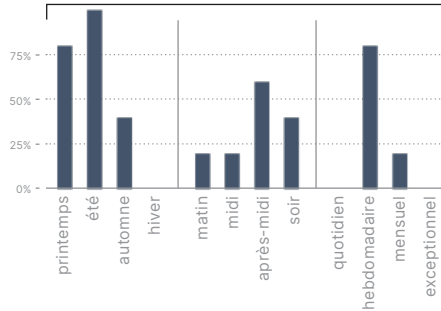
n = 5 répondant-e-s sur cet espace (sauf mention contraire sur le graphique)

Parts de l'ensemble des répondant-e-s connaissant / utilisant cet espace

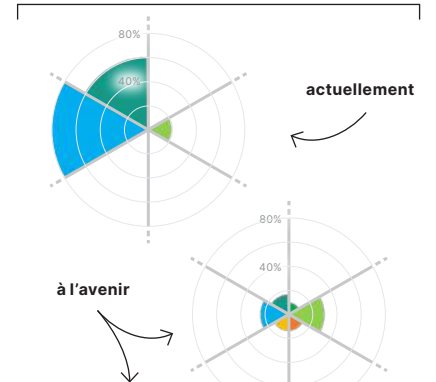
n = 55



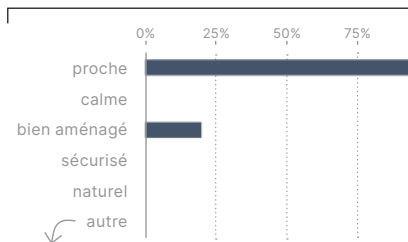
À quelle saison, à quelle période de la journée et à quelle fréquence l'utilisez-vous ?



Actuellement, que faites-vous dans cet espace? Et à l'avenir, que préféreriez-vous pouvoir y faire?

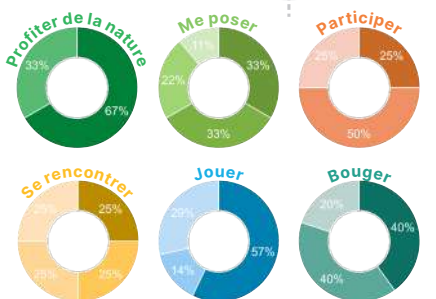
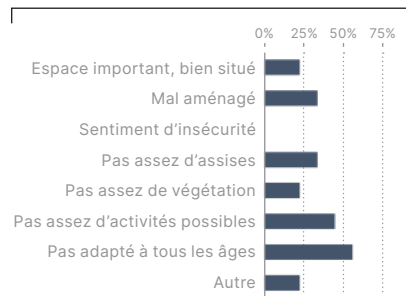


Pourquoi aimez-vous fréquenter ce lieu ?



Pourquoi faudrait-il améliorer cet espace en priorité?

n = 9



Autres activités souhaitées:

-

Légende: p. 60

5. Pierre-de-Savoie, PST et Plaisance

3. Parc de l'APA (A)

Le parc de l'APA est très peu connu et peu utilisé mais ressort comme prioritaire à réaménager. Il est utilisé principalement le soir et il est priorisé principalement car il est mal aménagé et manque d'assises. L'usage actuel principal est de bouger (env. 65%), mais les sondés souhaiteraient que l'on puisse plus profiter de la nature (env. 30%), et principalement pour la contempler (40%), plus se rencontrer (env. 25%), pour notamment discuter entre voisins (25%), et enfin plus pouvoir s'y poser (env. 20%), notamment pour prendre l'air et regarder le paysage (43%).



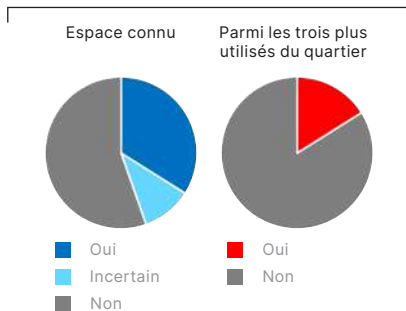
Résultats du sondage

N.B. le nombre de réponses peut être trop faible pour une interprétation fiable.

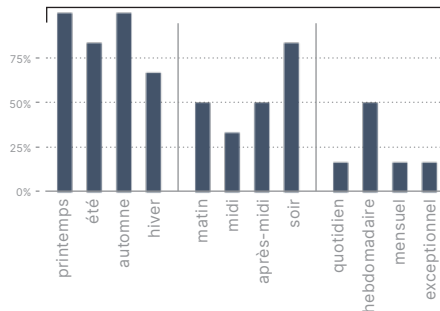
n = 6 répondant-e-s sur cet espace
(sauf mention contraire sur le graphique)

Parts des répondant-e-s du quartier connaissant / utilisant cet espace

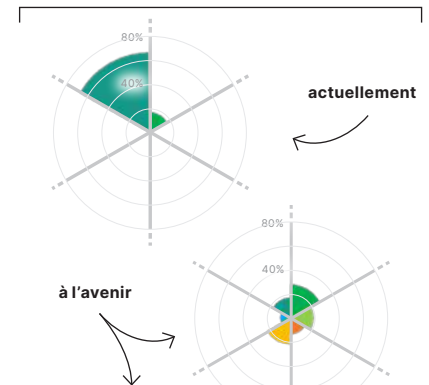
n = 56



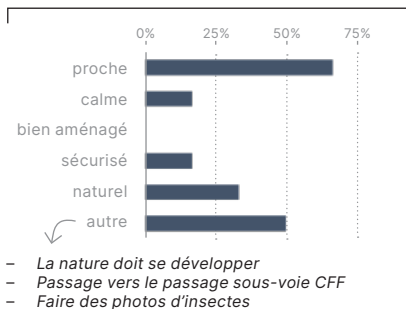
À quelle saison, à quelle période de la journée et à quelle fréquence l'utilisez-vous ?



Actuellement, que faites-vous dans cet espace? Et à l'avenir, que préféreriez-vous pouvoir y faire?

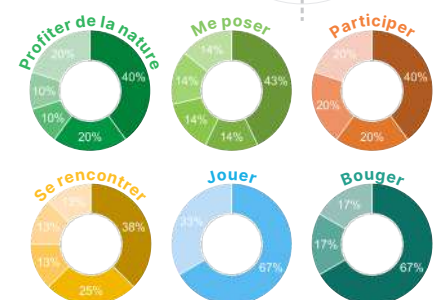
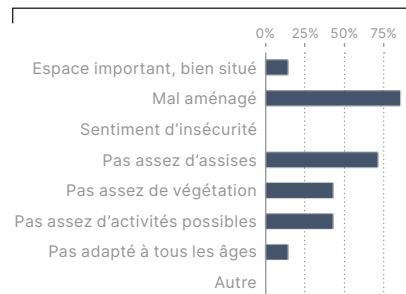


Pourquoi aimez-vous fréquenter ce lieu ?



Pourquoi faudrait-il améliorer cet espace en priorité?

n = 7



Autres activités souhaitées:

- Faire de la photo d'insectes

Légende: p. 60

5. Pierre-de-Savoie, PST et Plaisance

4. Collège de la Passerelle (E)

Ex-aequo avec le parc de l'APA, le Collège de la Passerelle est un des espaces prioritaires à améliorer. Majoritairement utilisé aujourd'hui pour jouer (70%), il est utilisé principalement l'après-midi. Les raisons qui en font un choix prioritaire sont nombreuses: manques d'activités possibles (86%), manque de végétation (71%) et d'assises (57%), et importance de l'espace (57%). Les usages prioritaires souhaités pour l'avenir sont se poser (env. 35%) et principalement prendre l'air et regarder le paysage (29%) et attendre quelqu'un (29%), participer (env. 30%) et principalement se laisser surprendre par une activité en cours (29%), et profiter de la nature (env. 30%).



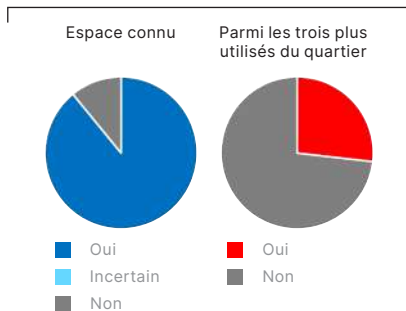
Résultats du sondage

N.B. le nombre de réponses peut être trop faible pour une interprétation fiable.

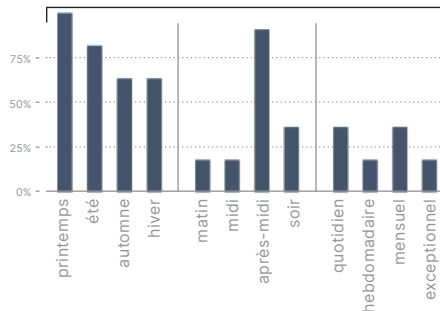
n = 11 répondant-e-s sur cet espace
(sauf mention contraire sur le graphique)

Parts de l'ensemble des répondant-e-s connaissant / utilisant cet espace

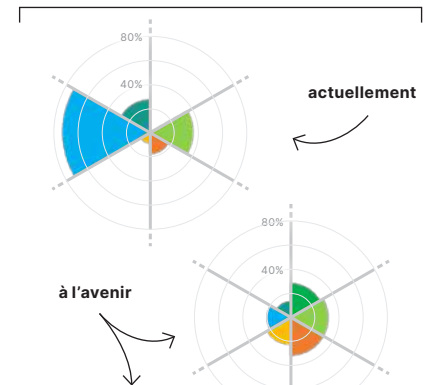
n = 55



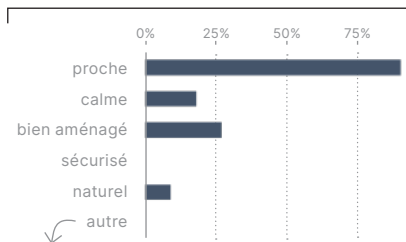
À quelle saison, à quelle période de la journée et à quelle fréquence l'utilisez-vous ?



Actuellement, que faites-vous dans cet espace? Et à l'avenir, que préféreriez-vous pouvoir y faire?

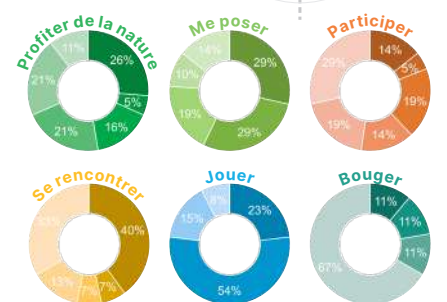
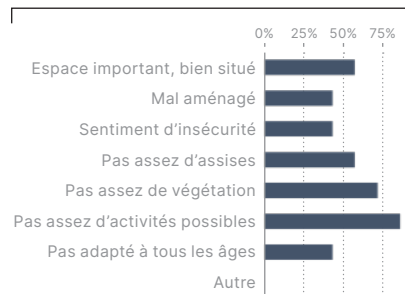


Pourquoi aimez-vous fréquenter ce lieu ?



Pourquoi faudrait-il améliorer cet espace en priorité?

n = 7



Autres activités souhaitées:

- Courir et renforcement physique

Légende: p. 60

5. Pierre-de-Savoie, PST et Plaisance

5. Placette derrière l'hôpital (H)

Échos du terrain

Cette place est très utilisée par les différentes personnes interviewées dans le périmètre : des jeunes adultes garçons pour venir fumer et discuter, des filles qui s'y rencontrent presque tous les jours pour faire du dessin, de la trottinette et de la gymnastique (elles appellent du reste cette place LA place), des mamans avec leurs jeunes enfants pour y donner le goûter, etc. Cette placette est donc centrale et très fréquentée par différents publics mais très peu et très mal aménagée : très peu de bancs, pas d'ombre, pas de table, pas de végétation, pas d'eau, etc. Elle semble donc prioritaire à réaménager.



Retour des organisateurs d'événements

Cette place plate permet d'accueillir une scène, une surface de jeux.

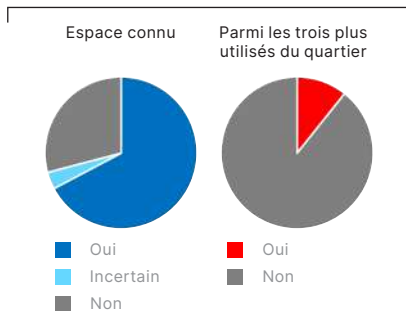
Résultats du sondage

N.B. le nombre de réponses peut être trop faible pour une interprétation fiable.

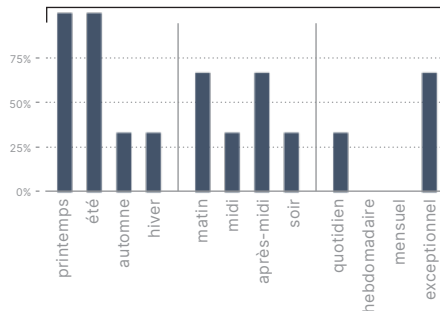
n = 3 répondant-e-s sur cet espace
(sauf mention contraire sur le graphique)

Parts des répondant-e-s du quartier connaissant / utilisant cet espace

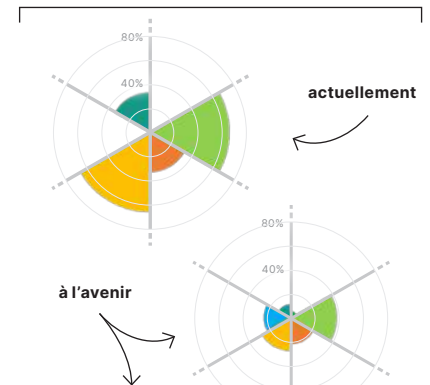
n = 55



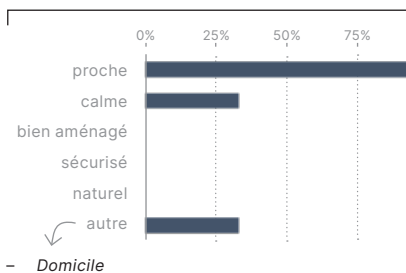
À quelle saison, à quelle période de la journée et à quelle fréquence l'utilisez-vous ?



Actuellement, que faites-vous dans cet espace? Et à l'avenir, que préféreriez-vous pouvoir y faire?

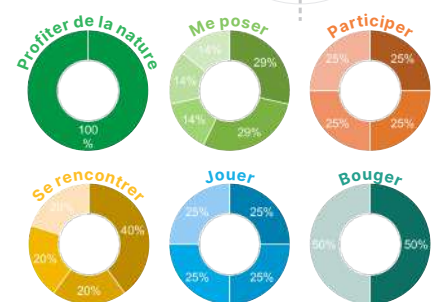
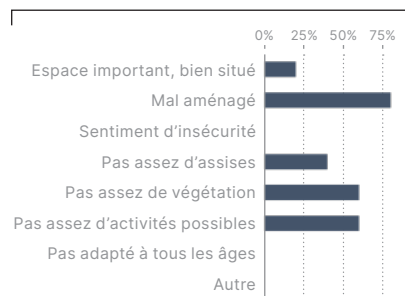


Pourquoi aimez-vous fréquenter ce lieu ?



Pourquoi faudrait-il améliorer cet espace en priorité?

n = 5



Autres activités souhaitées:

5. Pierre-de-Savoie, PST et Plaisance

6. Parc des Bains (J)



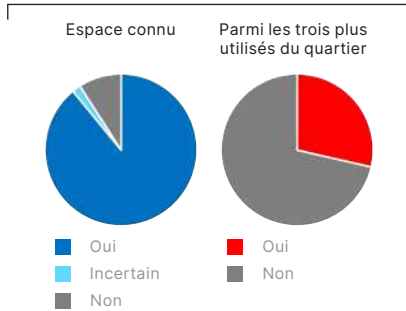
Résultats du sondage

N.B. le nombre de réponses peut être trop faible pour une interprétation fiable.

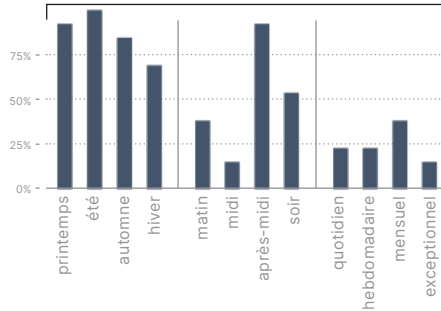
n = 13 répondant-e-s sur cet espace
(sauf mention contraire sur le graphique)

Parts de l'ensemble des répondant-e-s connaissant / utilisant cet espace

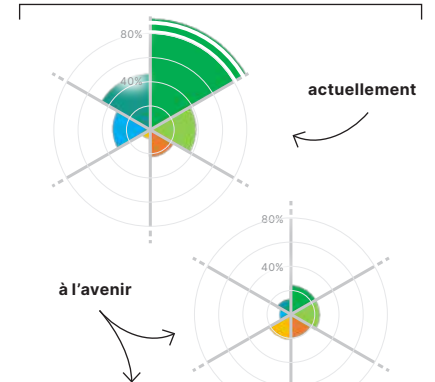
n = 55



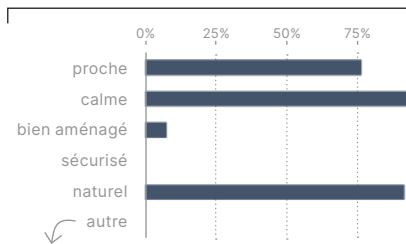
À quelle saison, à quelle période de la journée et à quelle fréquence l'utilisez-vous ?



Actuellement, que faites-vous dans cet espace? Et à l'avenir, que préféreriez-vous pouvoir y faire?

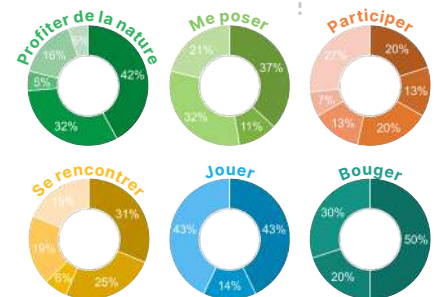
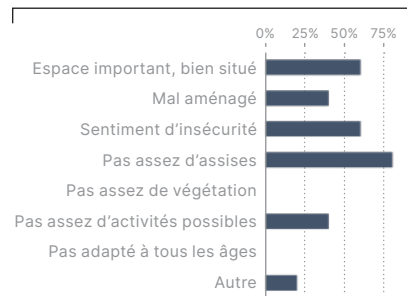


Pourquoi aimez-vous fréquenter ce lieu ?



Pourquoi faudrait-il améliorer cet espace en priorité?

n = 5



Autres activités souhaitées:

- Plus de poubelles

Légende: p. 60

5. Pierre-de-Savoie, PST et Plaisance

7. Placette rue des Sciences (B)



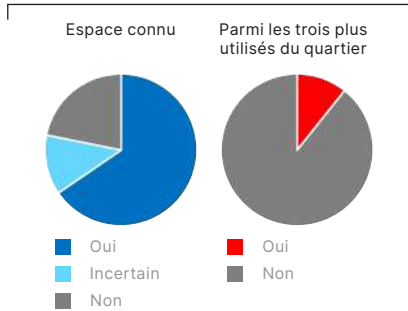
Résultats du sondage

N.B. le nombre de réponses peut être trop faible pour une interprétation fiable.

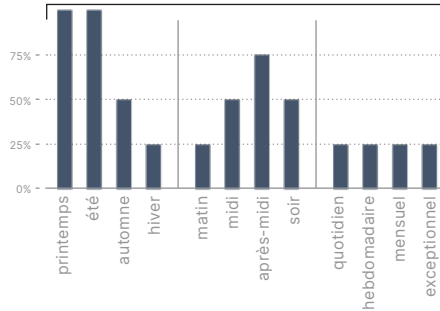
n = 4 répondant-e-s sur cet espace (sauf mention contraire sur le graphique)

Parts des répondant-e-s du quartier connaissant / utilisant cet espace

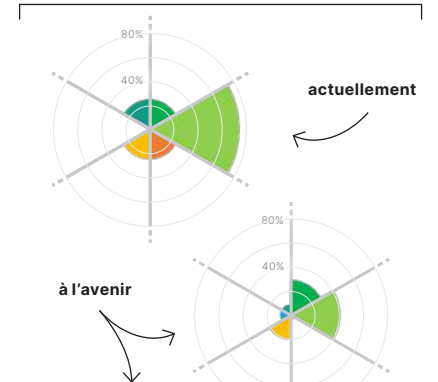
n = 55



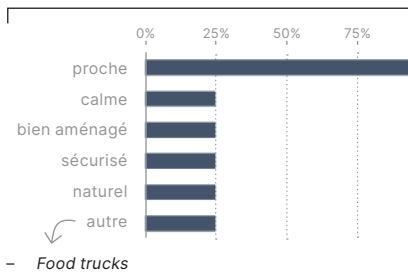
À quelle saison, à quelle période de la journée et à quelle fréquence l'utilisez-vous ?



Actuellement, que faites-vous dans cet espace? Et à l'avenir, que préféreriez-vous pouvoir y faire?

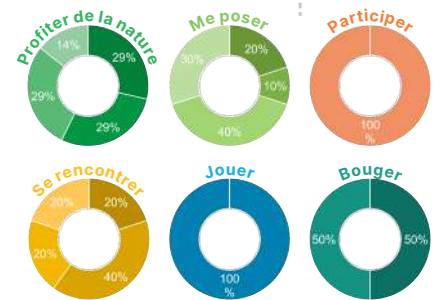
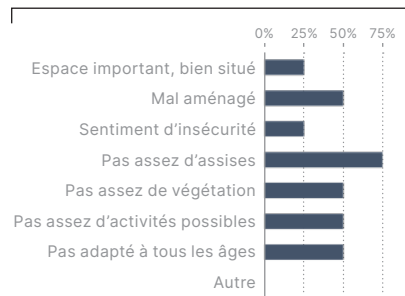


Pourquoi aimez-vous fréquenter ce lieu ?



Pourquoi faudrait-il améliorer cet espace en priorité?

n = 4



Autres activités souhaitées:

5. Pierre-de-Savoie, PST et Plaisance

8. Parc de Pierre-de-Savoie (D)

Échos du terrain

Ce parc semble être très utilisé dans le quartier, par tous les âges et l'accès à l'eau est très apprécié des enfants et des utilisateurs du terrain multisports à côté.



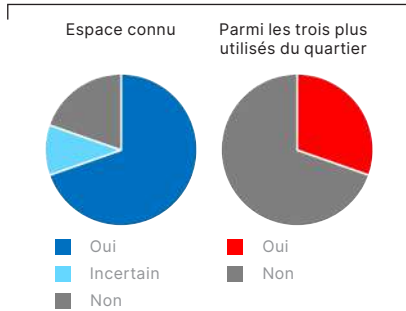
Résultats du sondage

N.B. le nombre de réponses peut être trop faible pour une interprétation fiable.

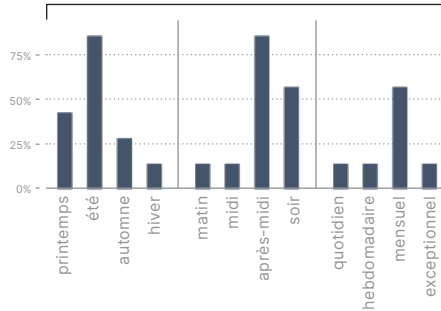
n = 7 répondant-e-s sur cet espace (sauf mention contraire sur le graphique)

Parts de l'ensemble des répondant-e-s connaissant / utilisant cet espace

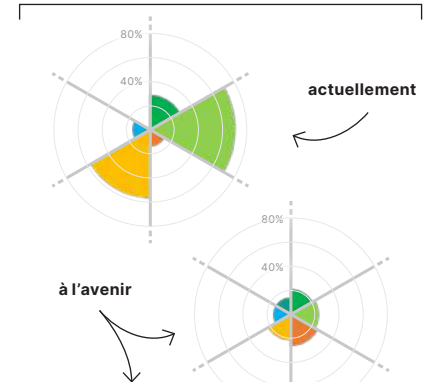
n = 56



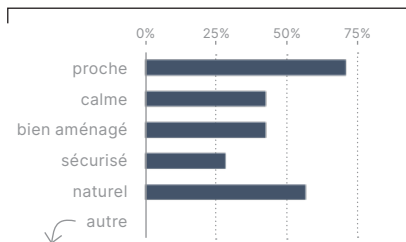
À quelle saison, à quelle période de la journée et à quelle fréquence l'utilisez-vous ?



Actuellement, que faites-vous dans cet espace? Et à l'avenir, que préféreriez-vous pouvoir y faire?

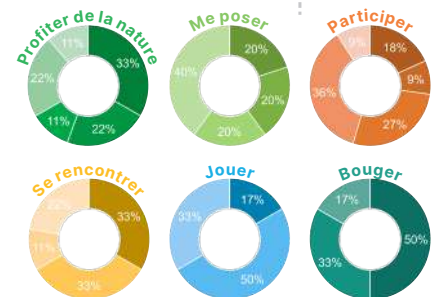
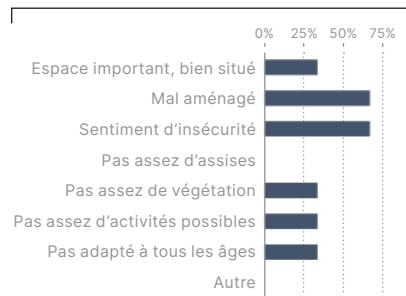


Pourquoi aimez-vous fréquenter ce lieu ?



Pourquoi faudrait-il améliorer cet espace en priorité?

n = 3



Légende: p. 60

Autres activités souhaitées:

- Et pourquoi pas, un tableau d'affichage pour annoncer des événements dans le quartier ou en ville.
- Et pourquoi pas, une séance plein air pour débattre d'actions citoyennes ou de votations.

5. Pierre-de-Savoie, PST et Plaisance

9. Entrée de l'hôpital (K)



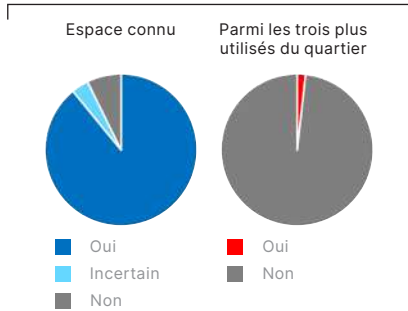
Résultats du sondage

N.B. le nombre de réponses peut être trop faible pour une interprétation fiable.

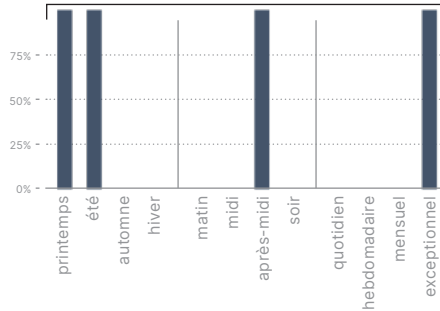
n = 1 répondant-e-s sur cet espace (sauf mention contraire sur le graphique)

Parts des répondant-e-s du quartier connaissant / utilisant cet espace

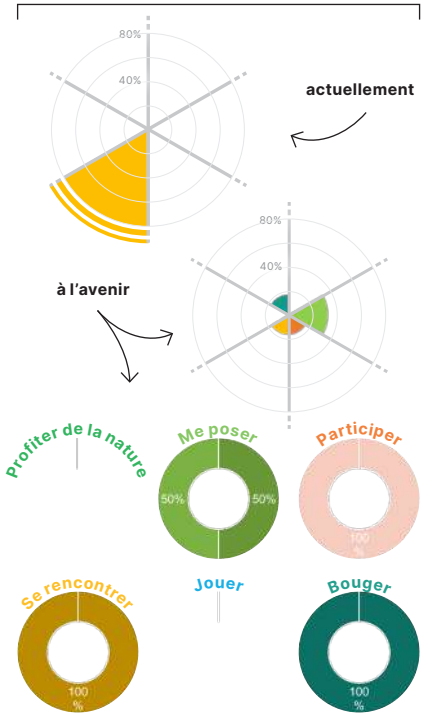
n = 55



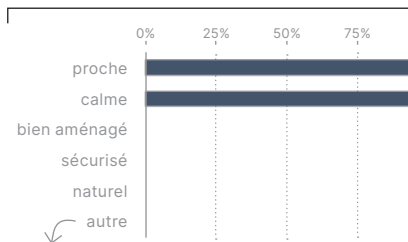
À quelle saison, à quelle période de la journée et à quelle fréquence l'utilisez-vous ?



Actuellement, que faites-vous dans cet espace? Et à l'avenir, que préféreriez-vous pouvoir y faire?

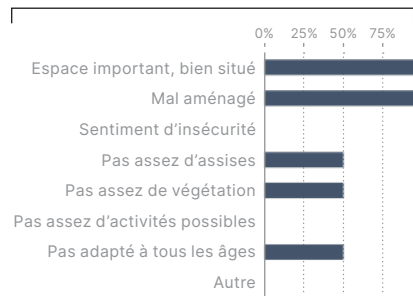


Pourquoi aimez-vous fréquenter ce lieu ?



Pourquoi faudrait-il améliorer cet espace en priorité?

n = 2



Autres activités souhaitées:

5. Pierre-de-Savoie, PST et Plaisance

10. Parc de l'Entremonts (L)

Échos du terrain

Ce parc est utilisé par des habitants du périmètre et plus généralement des visiteurs des Bains. Bien que très apprécié, il semble qu'il suscite un petit sentiment d'insécurité: « sombre » « squatté parfois par des SDF » « certains enfants du périmètre ne peuvent pas y aller seuls », « bancs sales et cannettes de bière », etc. Les enfants interviewés aiment surtout y observer les grenouilles et utilisent le « grand arbre comme banc-cabane ». Une certaine ambivalence ressort ainsi de ce parc : très beau et sentiment d'insécurité.



Retour des organisateurs d'événements

Les deux organisateurs d'événements dans ce parc ont eu très peu de participant·e·s car il est isolé. Il est spacieux, calme, beau, ombragée, mais peu visible, désert.

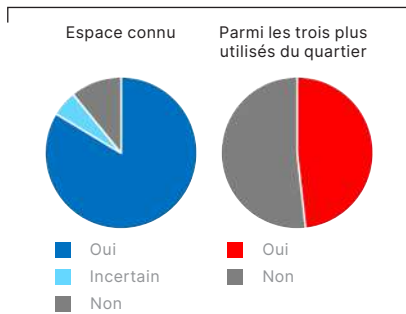
Résultats du sondage

N.B. le nombre de réponses peut être trop faible pour une interprétation fiable.

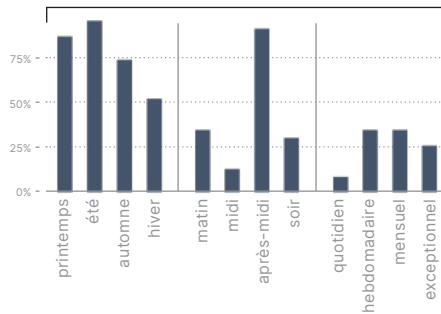
n = 23 répondant·e·s sur cet espace
(sauf mention contraire sur le graphique)

Parts de l'ensemble des répondant·e·s connaissant / utilisant cet espace

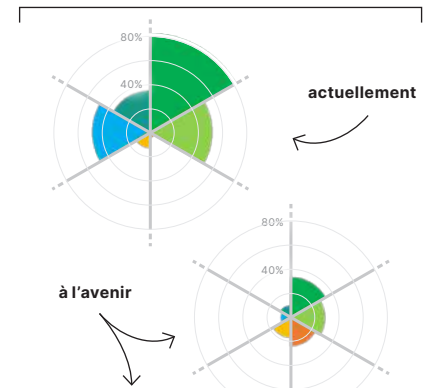
n = 55



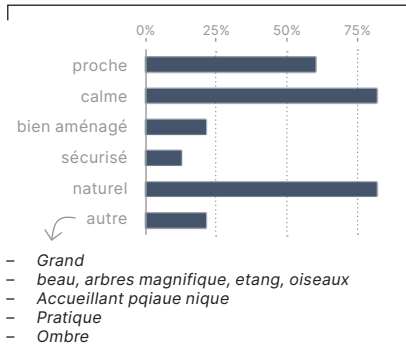
À quelle saison, à quelle période de la journée et à quelle fréquence l'utilisez-vous ?



Actuellement, que faites-vous dans cet espace? Et à l'avenir, que préféreriez-vous pouvoir y faire?

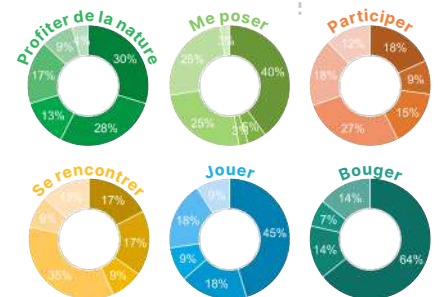
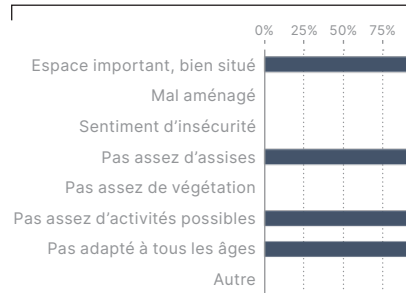


Pourquoi aimez-vous fréquenter ce lieu ?



Pourquoi faudrait-il améliorer cet espace en priorité?

n = 1



Légende: p. 60

Autres activités souhaitées:

- Une remarque: J'y passe, mais j'ai toujours considéré ou cru que cet espace était «privé» et propre à la maison de maître et à ses habitants. Je n'habite pas directement dans ce périmètre, aussi certaines questions ne m'habitent pas...
- Pouvoir continuer de profiter d'entendre les joies et les cris des enfants jouer dans le parc
- Plus de bancs

5. Pierre-de-Savoie, PST et Plaisance

11. Collège de Pierre-de-Savoie (C)

Échos du terrain

Le terrain multisports est très utilisé et apprécié. Selon les jeunes interviewés, il manque d'ombre et le terrain est glissant à cause du sable qui s'y trouve. Plusieurs filles interviewées sont aux abords du terrain et souhaiteraient des aménagements pour elles aussi : trampolines, etc.



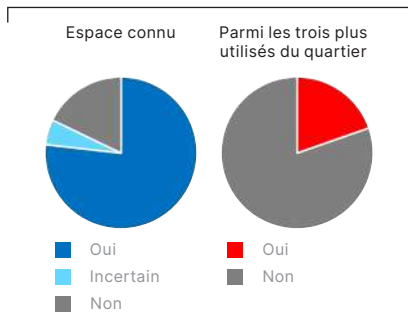
Résultats du sondage

N.B. le nombre de réponses peut être trop faible pour une interprétation fiable.

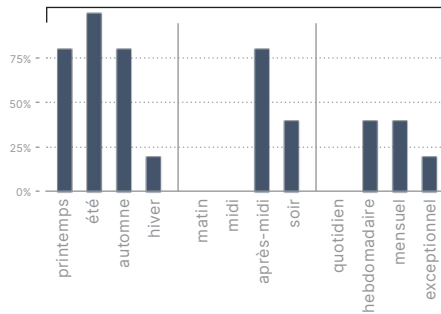
n = 5 répondant-e-s sur cet espace (sauf mention contraire sur le graphique)

Parts des répondant-e-s du quartier connaissant / utilisant cet espace

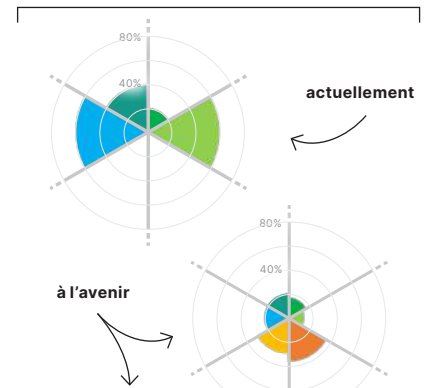
n = 56



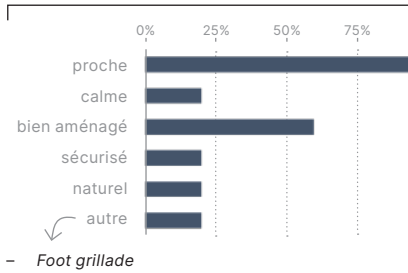
À quelle saison, à quelle période de la journée et à quelle fréquence l'utilisez-vous ?



Actuellement, que faites-vous dans cet espace? Et à l'avenir, que préféreriez-vous pouvoir y faire?

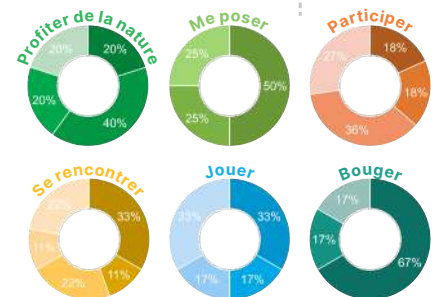
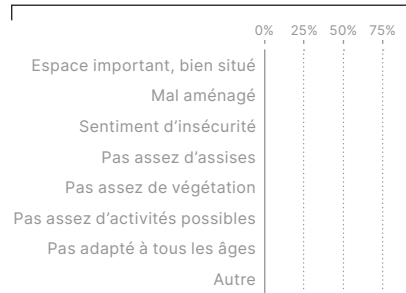


Pourquoi aimez-vous fréquenter ce lieu ?



Pourquoi faudrait-il améliorer cet espace en priorité?

n = 0



Autres activités souhaitées:

5. Pierre-de-Savoie, PST et Plaisance

12. Rue de l'hôpital (I)



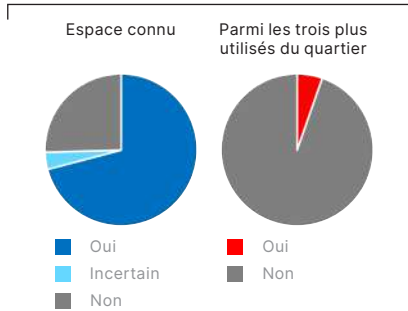
Résultats du sondage

N.B. le nombre de réponses peut être trop faible pour une interprétation fiable.

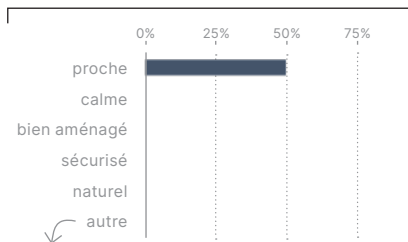
n = 2 répondant-e-s sur cet espace (sauf mention contraire sur le graphique)

Parts de l'ensemble des répondant-e-s connaissant / utilisant cet espace

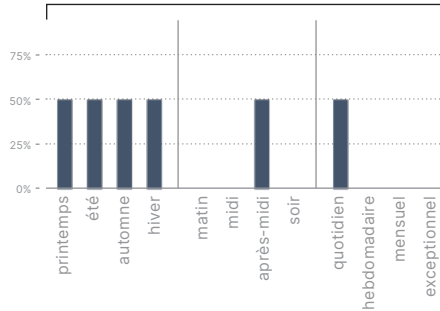
n = 55



Pourquoi aimez-vous fréquenter ce lieu ?

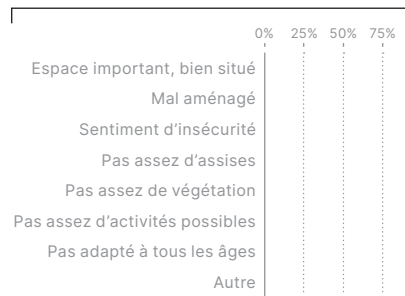


À quelle saison, à quelle période de la journée et à quelle fréquence l'utilisez-vous ?

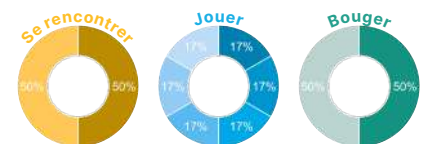
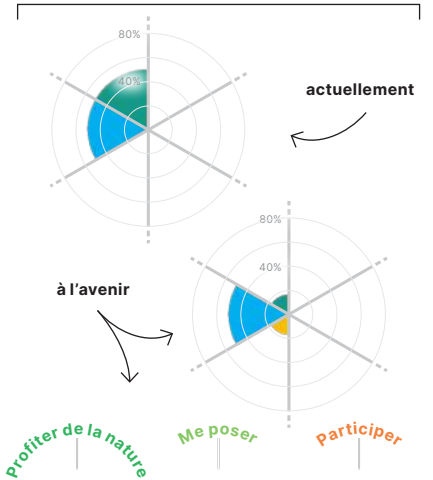


Pourquoi faudrait-il améliorer cet espace en priorité ?

n = 0



Actuellement, que faites-vous dans cet espace? Et à l'avenir, que préféreriez-vous pouvoir y faire?



Autres activités souhaitées:

-

Légende: p. 60



M. LEON

MAN

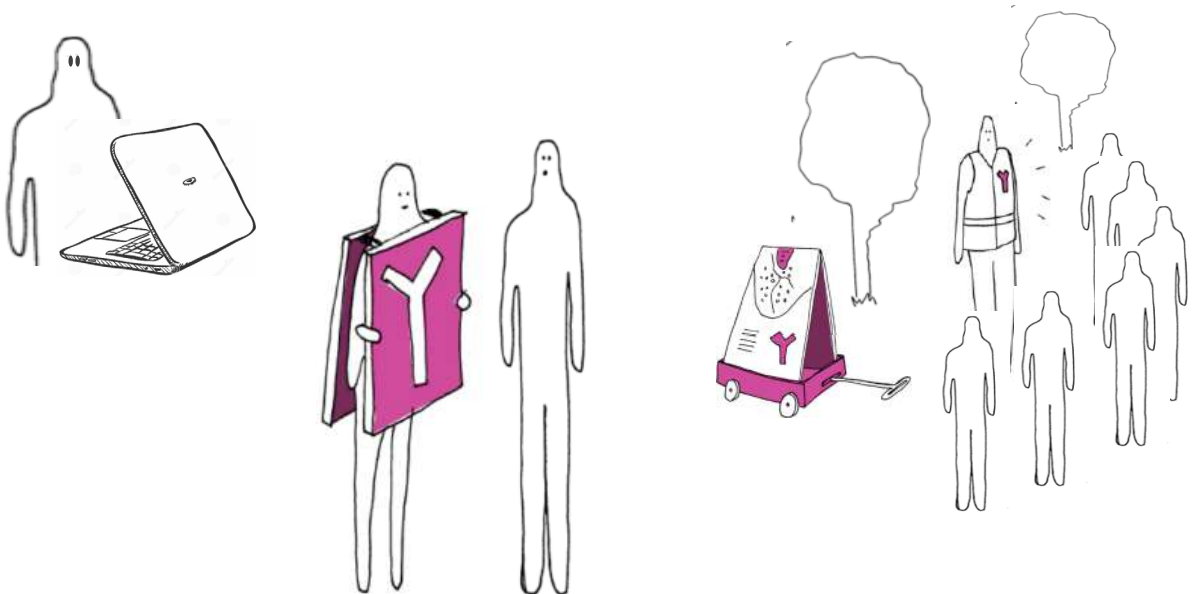
ravys

SILENCIEUSE ET PROPULSION PUISSANTE.
100% MOTORISATION MACHÉ ÉLECTRIQUE À 100%.
LE PREMIER BUS ÉLECTRIQUE EN ANNEE ÉLECTRIQUE.

garantie 3 ans ou 100 000 km sans limite de kilométrage

Résultats par espace de proximité

6. Coteau, Floreyres, La Colline, Gressy et Sermuz



6. Coteau, Floreyres, La Colline, Gressy et Sermuz

1. Place de la maison blanche (A)

La place de la maison blanche est connue par environ deux tiers des répondant-e-s, et un tiers la cite parmi les espaces les plus utilisés du quartier. L'arrêt de bus est la principale raison d'utilisation de cet espace, qui est fréquenté toute l'année de manière presque égale, et à toutes les heures de la journée. Les gens n'y viennent par contre pas quotidiennement. Hormis le bus, très peu d'activités sont réalisées sur cet espace. Parmi les activités souhaitées, la participation à la vie socio-culturelle pourrait être développée (animation de l'espace). Les raisons de l'améliorer en priorité touchent avant tout au fait qu'il est jugé mal aménagé (88%), mais aussi que les activités possibles sont limitées (63%) et qu'il manque des assises (50%).



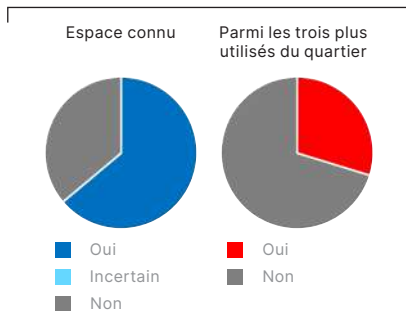
Résultats du sondage

N.B. le nombre de réponses peut être trop faible pour une interprétation fiable.

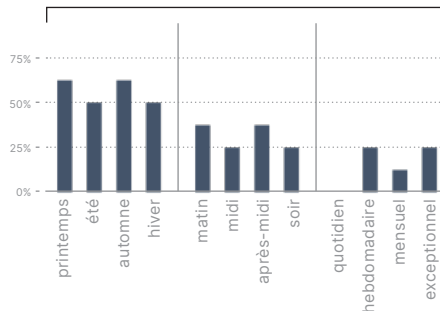
n = 8 répondant-e-s sur cet espace (sauf mention contraire sur le graphique)

Parts des répondant-e-s du quartier connaissant / utilisant cet espace

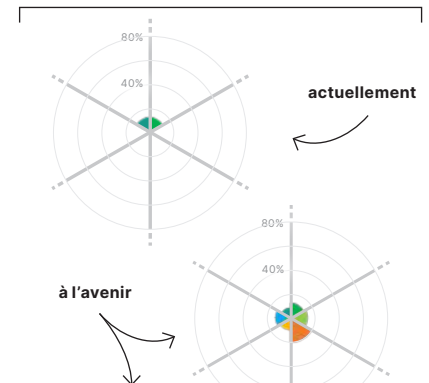
n = 36



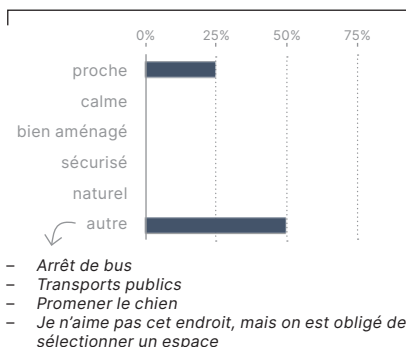
À quelle saison, à quelle période de la journée et à quelle fréquence l'utilisez-vous ?



Actuellement, que faites-vous dans cet espace? Et à l'avenir, que préféreriez-vous pouvoir y faire?

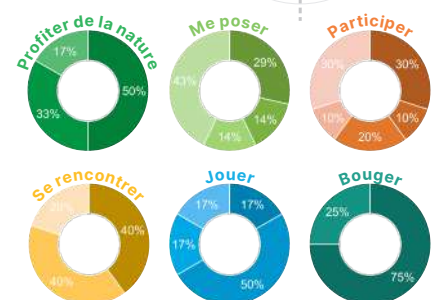
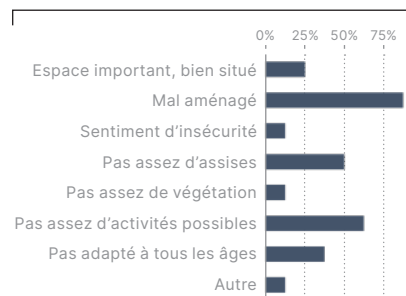


Pourquoi aimez-vous fréquenter ce lieu ?



Pourquoi faudrait-il améliorer cet espace en priorité?

n = 8



Autres activités souhaitées:

- Cet espace est à créer. A voir avec le changement prévu sur le chemin de Calamin. Le bus 604 continuerait jusqu'à l'ORIF et redescendrait par la route cantonale.
- protection des animaux sur place et plus

Légende: p. 60

6. Coteau, Floreyres, La Colline, Gressy et Sermuz

2. Stand de tir (B)

Le stand de tir est connu par un peu plus de la moitié des répondant-e-s, et est par contre peu cité parmi les espaces les plus utilisés (11%). Les deux répondant-e-s s'étant exprimé sur leur utilisation du lieu viennent principalement la journée, et tout au long de l'année (un-e répondant-e habite à côté, et y vient quotidiennement). Les activités principales sont le jeu et la rencontre.



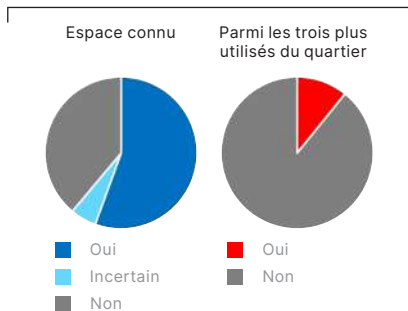
Résultats du sondage

N.B. le nombre de réponses peut être trop faible pour une interprétation fiable.

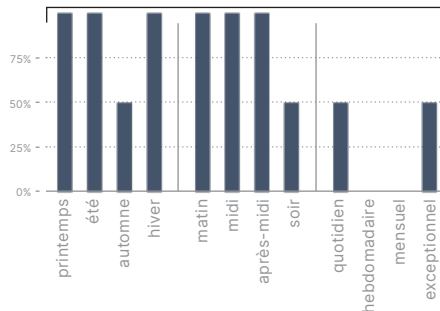
n = 2 répondant-e-s sur cet espace (sauf mention contraire sur le graphique)

Parts de l'ensemble des répondant-e-s connaissant / utilisant cet espace

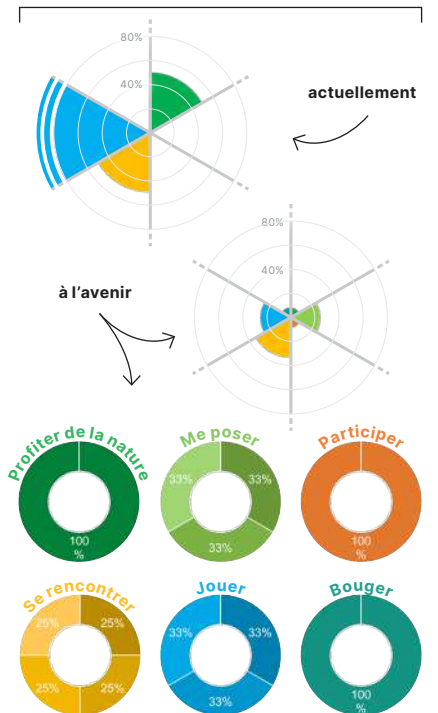
n = 36



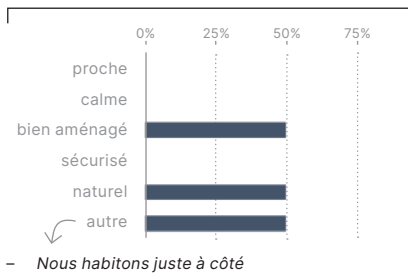
À quelle saison, à quelle période de la journée et à quelle fréquence l'utilisez-vous ?



Actuellement, que faites-vous dans cet espace? Et à l'avenir, que préféreriez-vous pouvoir y faire?

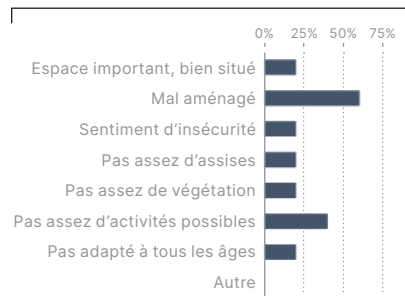


Pourquoi aimez-vous fréquenter ce lieu ?



Pourquoi faudrait-il améliorer cet espace en priorité?

n = 5



Légende: p. 60

6. Coteau, Floreyres, La Colline, Gressy et Sermuz

3. Place de jeux des Terrasses (C)

La place de jeux des Terrasses est très peu connue, mais proportionnellement bien utilisée (environ un quart des répondant-e-s à chaque fois). Elle est utilisée toute l'année, mais un peu moins en hiver, et essentiellement l'après-midi. On y vient au plus une fois par semaine, principalement pour y jouer, et dans une moindre mesure pour bouger, ou se poser. Les motifs de fréquentation du lieu indiquent que la proximité permet aux enfants (et parents) de se retrouver entre ami-e-s. Les répondant-e-s ont évoqué la nécessité d'agrandir la place, d'y ajouter une table ombragée et d'ajouter une petite fontaine.



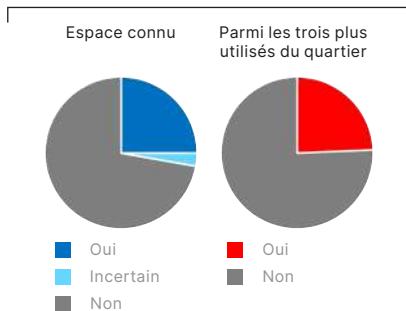
Résultats du sondage

N.B. le nombre de réponses peut être trop faible pour une interprétation fiable.

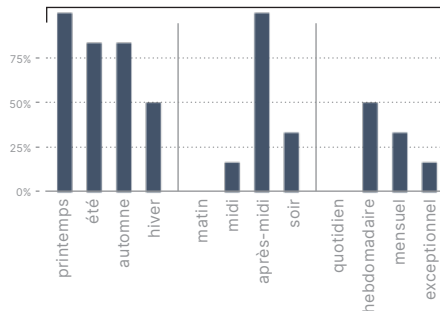
n = 6 répondant-e-s sur cet espace
(sauf mention contraire sur le graphique)

Parts des répondant-e-s du quartier connaissant / utilisant cet espace

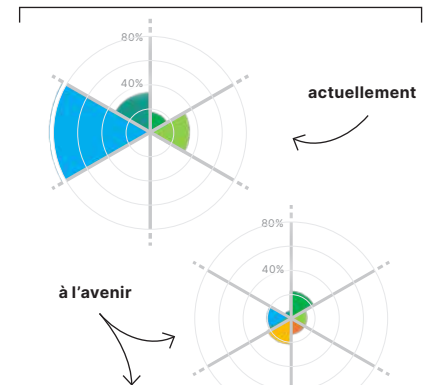
n = 36



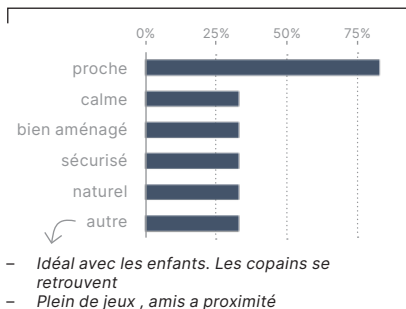
À quelle saison, à quelle période de la journée et à quelle fréquence l'utilisez-vous ?



Actuellement, que faites-vous dans cet espace? Et à l'avenir, que préféreriez-vous pouvoir y faire?

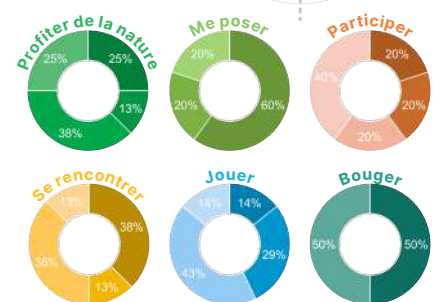
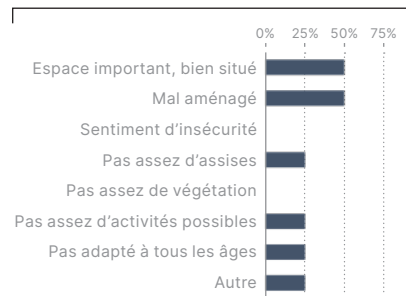


Pourquoi aimez-vous fréquenter ce lieu ?



Pourquoi faudrait-il améliorer cet espace en priorité?

n = 4



Autres activités souhaitées:

- Ajouter une table, à l'ombre
- Agrandir la place de jeu
- Ajouter un petit robinet/une petite fontaine

Légende: p. 60

6. Coteau, Floreyres, La Colline, Gressy et Sermuz

4. Gressy - parking public (F)

Retour des organisateurs d'événements

Un point fort de l'espace est qu'il permet une surface de jeux et une scène plate mais qu'il offre peu de passage.



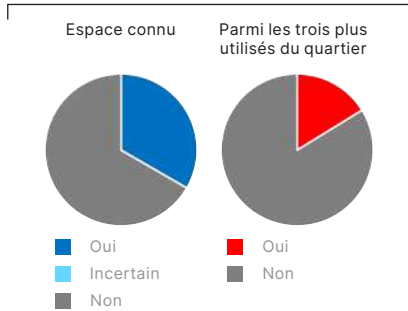
Résultats du sondage

N.B. le nombre de réponses peut être trop faible pour une interprétation fiable.

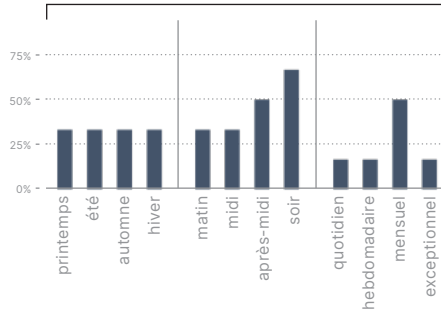
n = 6 répondant-e-s sur cet espace
(sauf mention contraire sur le graphique)

Parts de l'ensemble des répondant-e-s connaissant / utilisant cet espace

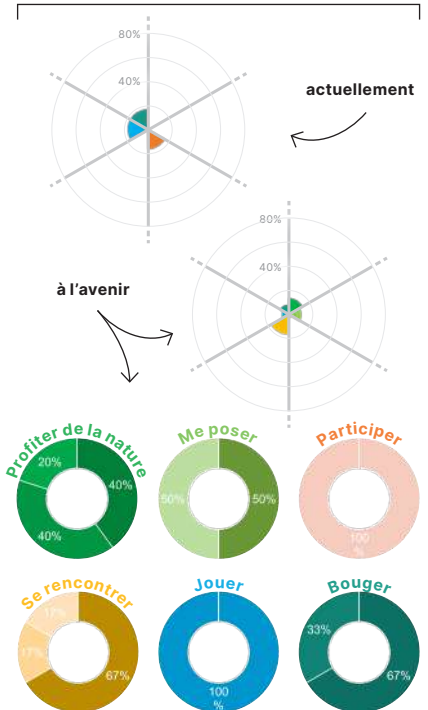
n = 36



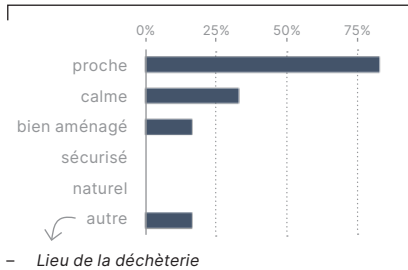
À quelle saison, à quelle période de la journée et à quelle fréquence l'utilisez-vous ?



Actuellement, que faites-vous dans cet espace? Et à l'avenir, que préféreriez-vous pouvoir y faire?

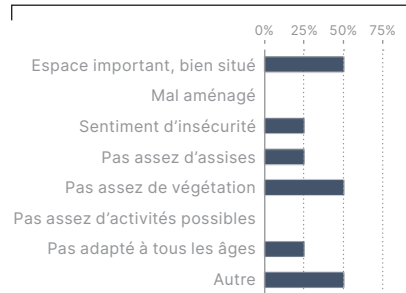


Pourquoi aimez-vous fréquenter ce lieu ?



Pourquoi faudrait-il améliorer cet espace en priorité?

n = 4



Autres activités souhaitées:

- Cette place de parc est absolument indispensable en relation avec l'église et la paroisse. Utilisée aussi pour l'agriculture suivant les saisons
C'est également notre point déchetterie ce qui permet des rencontres.

Légende: p. 60

6. Coteau, Floreyres, La Colline, Gressy et Sermuz

5. Rue de l'Orient, sous la forêt (D)



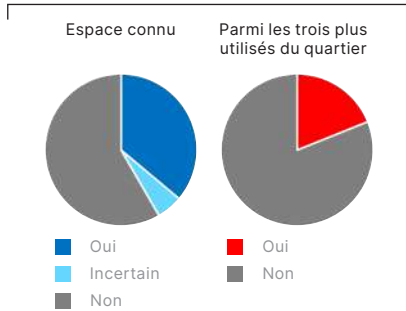
Résultats du sondage

N.B. le nombre de réponses peut être trop faible pour une interprétation fiable.

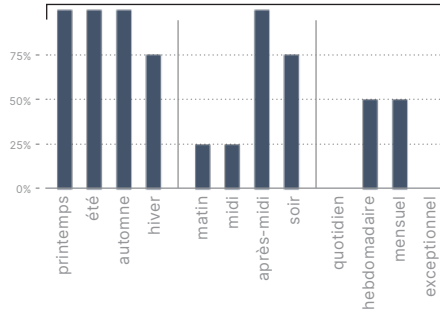
n = 4 répondant-e-s sur cet espace
(sauf mention contraire sur le graphique)

Parts des répondant-e-s du quartier connaissant / utilisant cet espace

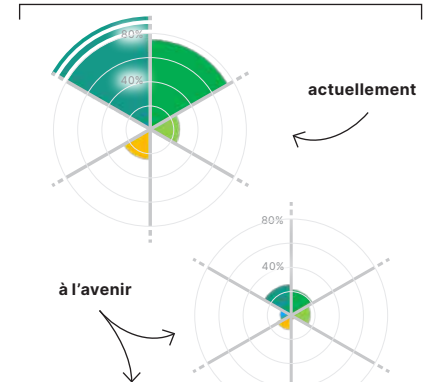
n = 3



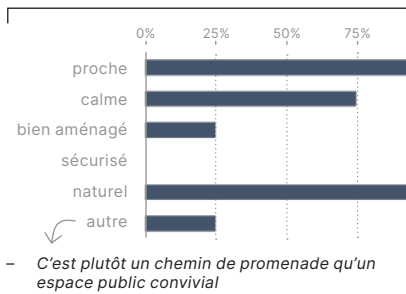
À quelle saison, à quelle période de la journée et à quelle fréquence l'utilisez-vous ?



Actuellement, que faites-vous dans cet espace? Et à l'avenir, que préféreriez-vous pouvoir y faire?

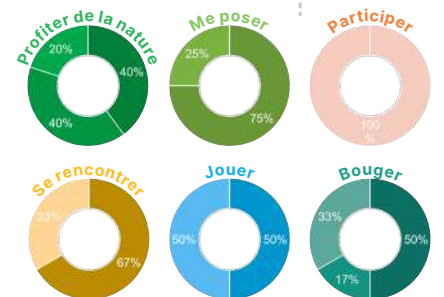
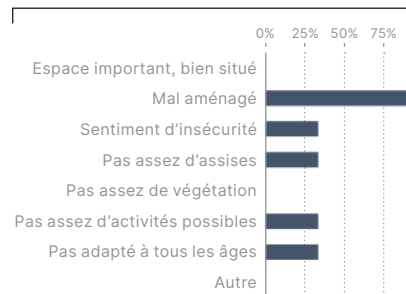


Pourquoi aimez-vous fréquenter ce lieu ?



Pourquoi faudrait-il améliorer cet espace en priorité?

n = 3



Autres activités souhaitées:

6. Coteau, Floreyres, La Colline, Gressy et Sermuz

6. Gressy - place du Temple (E)



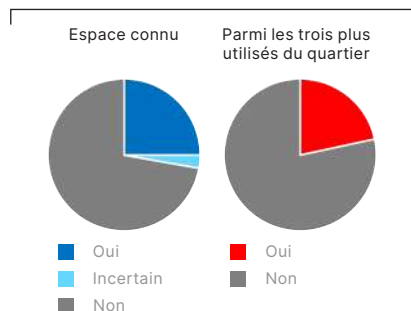
Résultats du sondage

N.B. le nombre de réponses peut être trop faible pour une interprétation fiable.

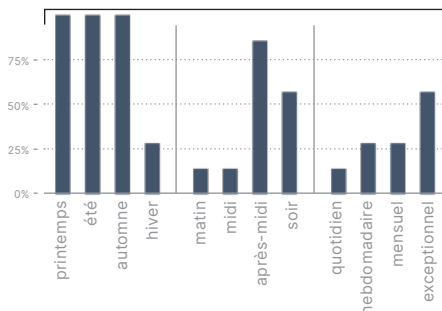
n = 7 répondant-e-s sur cet espace
(sauf mention contraire sur le graphique)

Parts de l'ensemble des répondant-e-s connaissant / utilisant cet espace

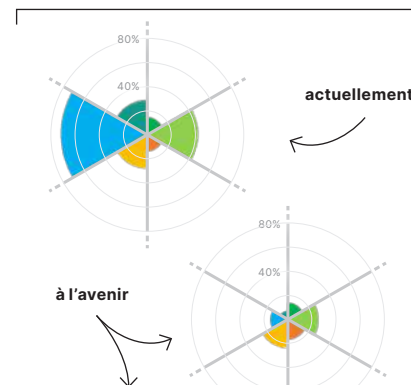
n = 36



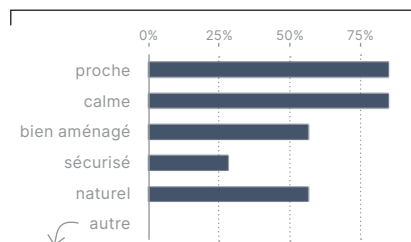
À quelle saison, à quelle période de la journée et à quelle fréquence l'utilisez-vous ?



Actuellement, que faites-vous dans cet espace? Et à l'avenir, que préféreriez-vous pouvoir y faire?

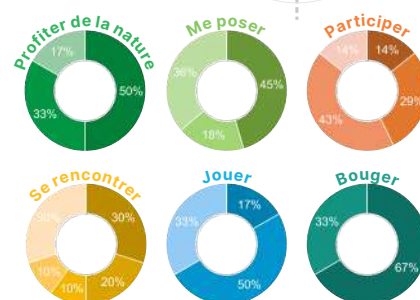
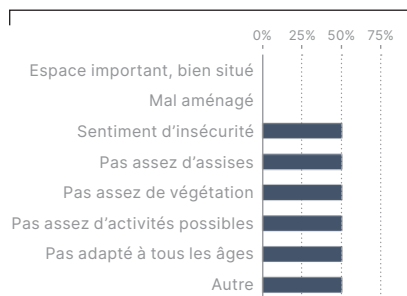


Pourquoi aimez-vous fréquenter ce lieu ?



Pourquoi faudrait-il améliorer cet espace en priorité?

n = 2



Autres activités souhaitées:

Légende: p. 60

6. Coteau, Floreyres, La Colline, Gressy et Sermuz

7. Gressy - arrêt de bus (G)



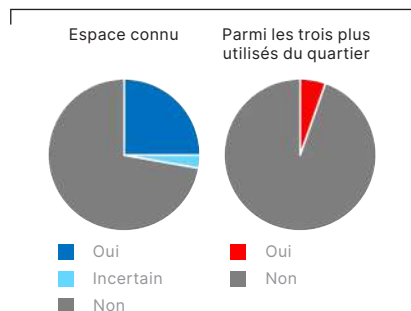
Résultats du sondage

N.B. le nombre de réponses peut être trop faible pour une interprétation fiable.

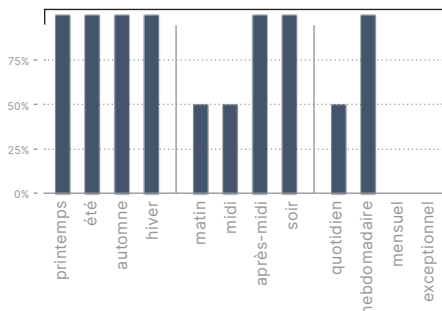
n = 2 répondant-e-s sur cet espace
(sauf mention contraire sur le graphique)

Parts des répondant-e-s du quartier connaissant / utilisant cet espace

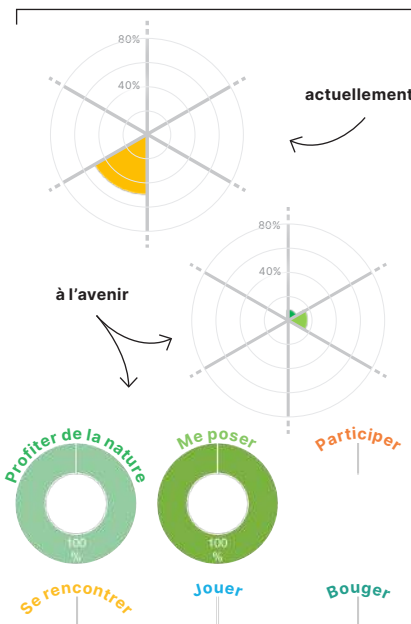
n = 36



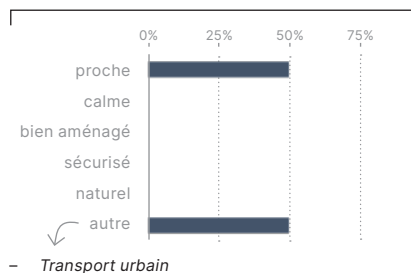
À quelle saison, à quelle période de la journée et à quelle fréquence l'utilisez-vous ?



Actuellement, que faites-vous dans cet espace? Et à l'avenir, que préféreriez-vous pouvoir y faire?

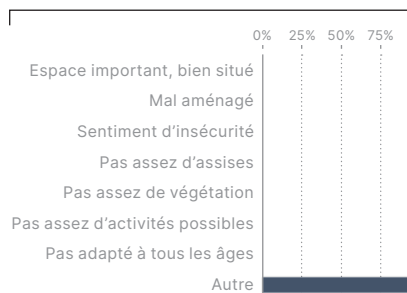


Pourquoi aimez-vous fréquenter ce lieu ?



Pourquoi faudrait-il améliorer cet espace en priorité?

n = 1



Autres activités souhaitées:

6. Coteau, Floreyres, La Colline, Gressy et Sermuz

8. Gressy - fontaine (H)



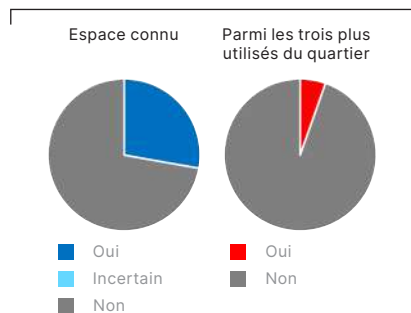
Résultats du sondage

N.B. le nombre de réponses peut être trop faible pour une interprétation fiable.

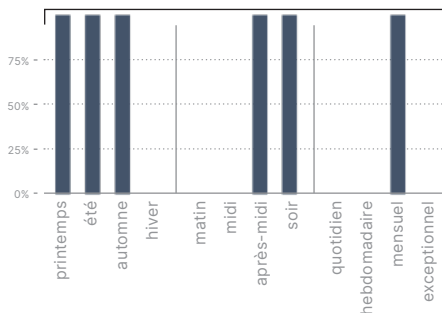
n = 1 répondant-e-s sur cet espace
(sauf mention contraire sur le graphique)

Parts de l'ensemble des répondant-e-s connaissant / utilisant cet espace

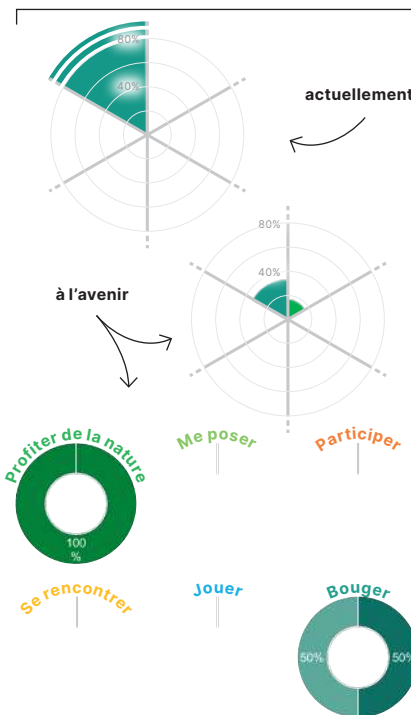
n = 36



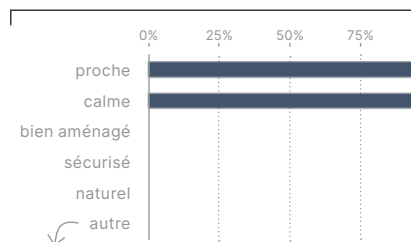
À quelle saison, à quelle période de la journée et à quelle fréquence l'utilisez-vous ?



Actuellement, que faites-vous dans cet espace? Et à l'avenir, que préféreriez-vous pouvoir y faire?

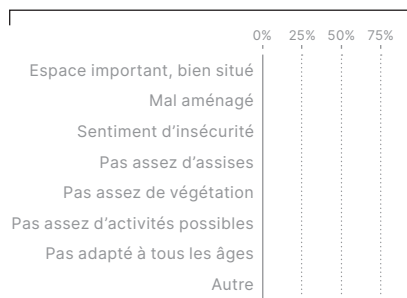


Pourquoi aimez-vous fréquenter ce lieu ?



Pourquoi faudrait-il améliorer cet espace en priorité?

n = 0



Légende: p. 60

6. Coteau, Floreyres, La Colline, Gressy et Sermuz

9. Sermuz - fontaine (I)



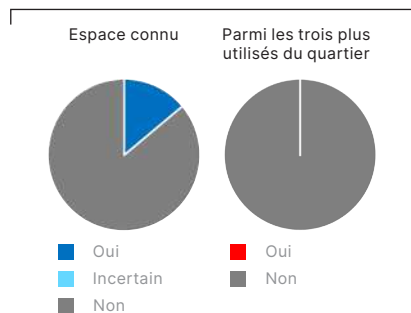
Résultats du sondage

N.B. le nombre de réponses peut être trop faible pour une interprétation fiable.

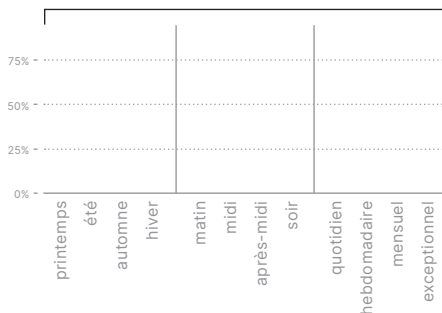
n = 0 répondant-e-s sur cet espace (sauf mention contraire sur le graphique)

Parts des répondant-e-s du quartier connaissant / utilisant cet espace

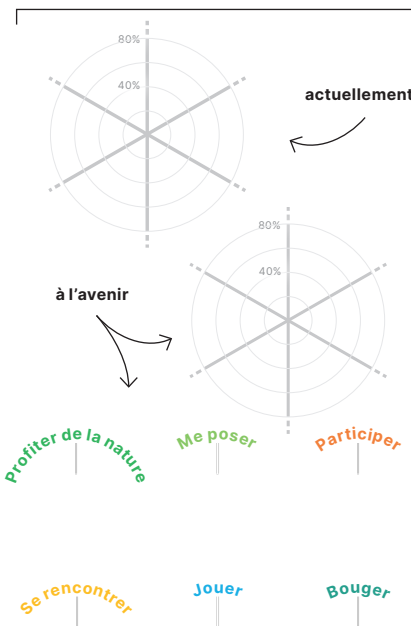
n = 36



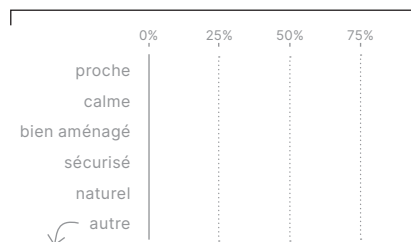
À quelle saison, à quelle période de la journée et à quelle fréquence l'utilisez-vous ?



Actuellement, que faites-vous dans cet espace? Et à l'avenir, que préféreriez-vous pouvoir y faire?

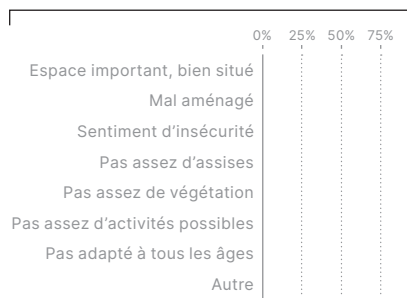


Pourquoi aimez-vous fréquenter ce lieu ?



Pourquoi faudrait-il améliorer cet espace en priorité?

n = 0



Autres activités souhaitées:

-

6. Coteau, Floreyres, La Colline, Gressy et Sermuz

10. Sermuz - édilité (J)



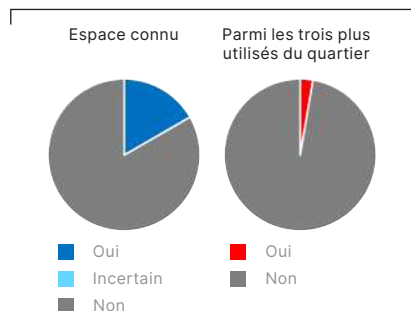
Résultats du sondage

N.B. le nombre de réponses peut être trop faible pour une interprétation fiable.

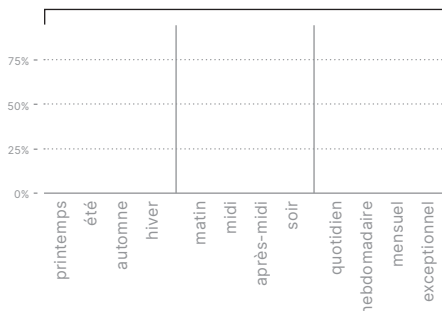
n = 0 répondant-e-s sur cet espace
(sauf mention contraire sur le graphique)

Parts de l'ensemble des répondant-e-s connaissant / utilisant cet espace

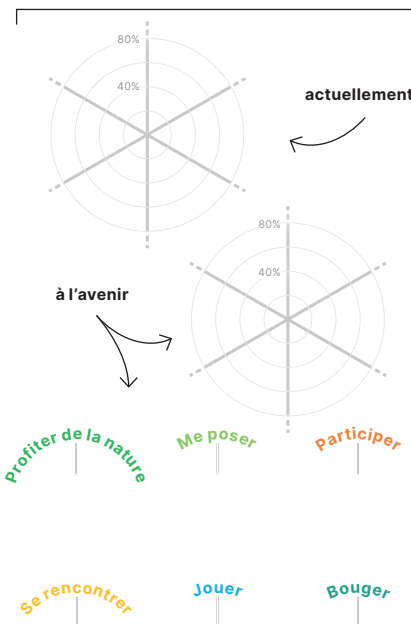
n = 36



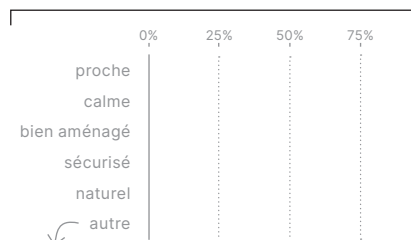
À quelle saison, à quelle période de la journée et à quelle fréquence l'utilisez-vous ?



Actuellement, que faites-vous dans cet espace? Et à l'avenir, que préféreriez-vous pouvoir y faire?

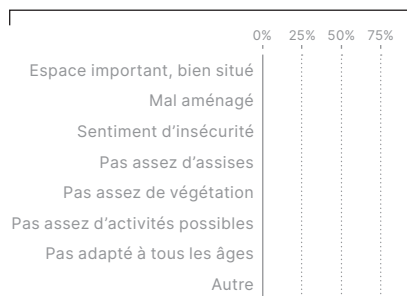


Pourquoi aimez-vous fréquenter ce lieu ?



Pourquoi faudrait-il améliorer cet espace en priorité?

n = 0



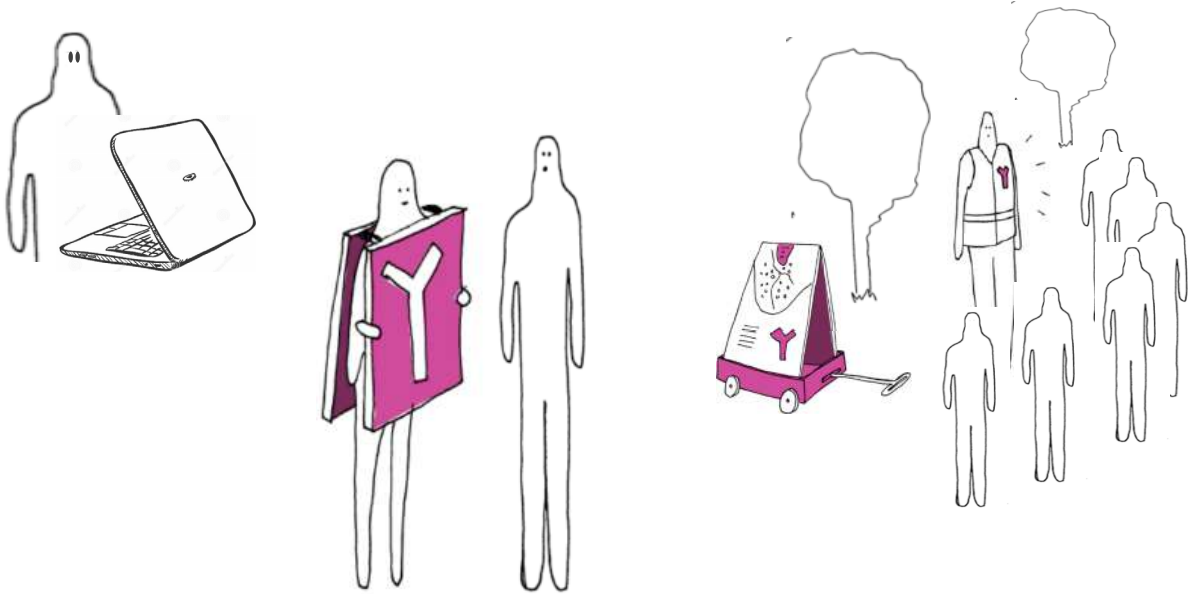
Autres activités souhaitées:

-



Résultats par espace de proximité

7. Prairie et Villette



7. Prairie et Villette

1. Parc Arkina (A)

Ce parc ressort clairement comme le premier espace à améliorer dans le périmètre. Sa force est sa proximité et son calme (env. 70%) et il est aujourd'hui principalement utilisé pour profiter de la nature (env. 60%) et bouger (env. 60%) et à l'avenir, tous les usages sont équitablement souhaités (à 20%), excepté le jeu. Quelques souhaits principaux : contempler la nature (42%) et être en contact avec elle (33%), prendre l'air et regarder le paysage (90%), traverser, promener son chien (73%). Y mettre plus d'assises et utiliser le kiosque comme buvette ressortent dans les propositions.



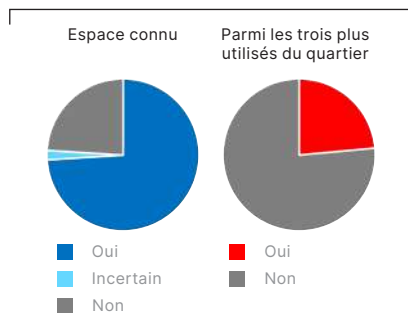
Résultats du sondage

N.B. le nombre de réponses peut être trop faible pour une interprétation fiable.

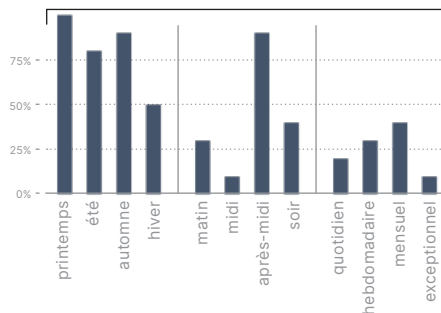
n = 10 répondant-e-s sur cet espace (sauf mention contraire sur le graphique)

Parts des répondant-e-s du quartier connaissant / utilisant cet espace

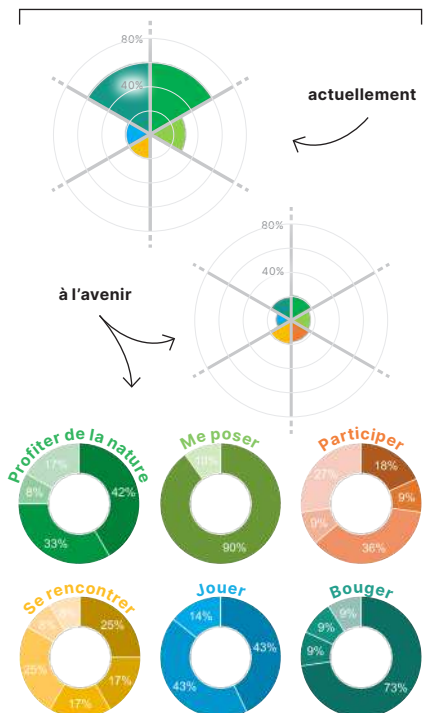
n = 61



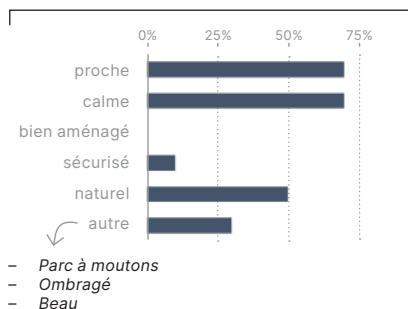
À quelle saison, à quelle période de la journée et à quelle fréquence l'utilisez-vous ?



Actuellement, que faites-vous dans cet espace? Et à l'avenir, que préféreriez-vous pouvoir y faire?

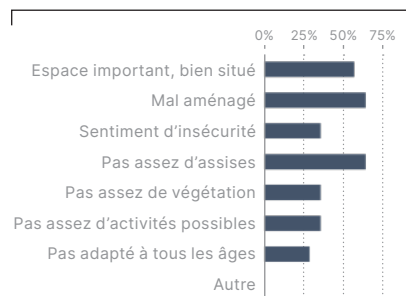


Pourquoi aimez-vous fréquenter ce lieu ?



Pourquoi faudrait-il améliorer cet espace en priorité?

n = 14



Autres activités souhaitées:

- Plus de bancs
- Utiliser le kiosque comme buvette
- Manque de banc
- Manques d'assises

Légende: p. 60

7. Prairie et Vilette

2. Devant Denner (E)

Cette place utilisée toute l'année et principalement l'après-midi est actuellement principalement utilisée pour bouger (env. 35%). L'usage principal attendu à l'avenir est de pouvoir y participer (presque 40%) : animer l'espace (23%), admirer une œuvre d'art (23%). Les sondé-e-s souhaitent pouvoir aussi s'y poser (env. 25%), principalement pour y manger un morceau (40%). Ils souhaitent également pouvoir s'y rencontrer (env. 23%) et principalement pour consommer en terrasse (67%). Enfin, les sondé-e-s souhaitent pouvoir y profiter de la nature (env. 25%) et notamment jouer avec l'eau, la terre, le sable (44%).



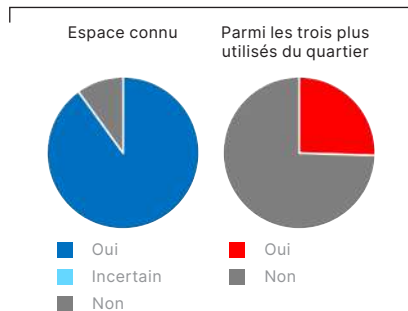
Résultats du sondage

N.B. le nombre de réponses peut être trop faible pour une interprétation fiable.

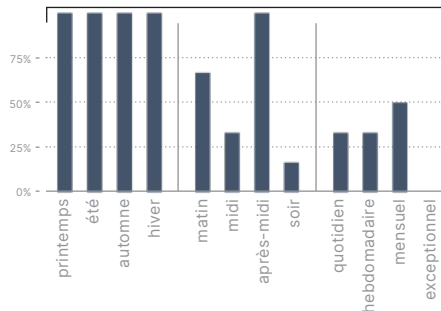
n = 6 répondant-e-s sur cet espace (sauf mention contraire sur le graphique)

Parts de l'ensemble des répondant-e-s connaissant / utilisant cet espace

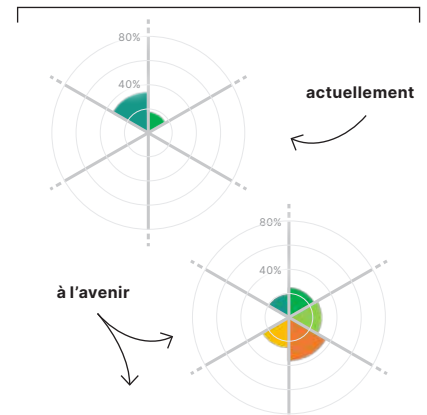
n = 61



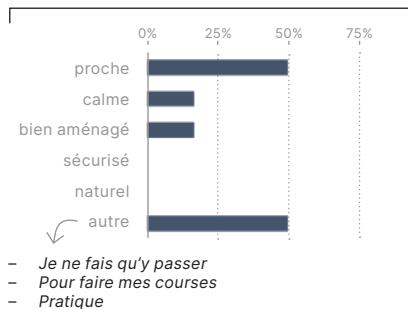
À quelle saison, à quelle période de la journée et à quelle fréquence l'utilisez-vous ?



Actuellement, que faites-vous dans cet espace? Et à l'avenir, que préféreriez-vous pouvoir y faire?



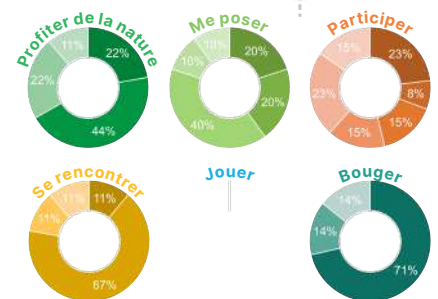
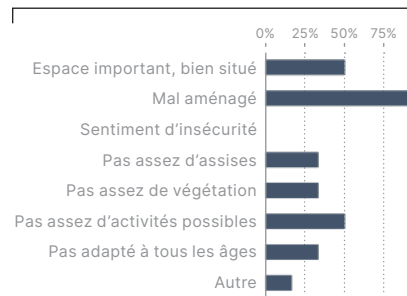
Pourquoi aimez-vous fréquenter ce lieu ?



- Je ne fais qu'y passer
- Pour faire mes courses
- Pratique

Pourquoi faudrait-il améliorer cet espace en priorité?

n = 6



Autres activités souhaitées:

- Manque de bancs

Légende: p. 60

7. Prairie et Vilette

3. Placette Vilette (G)

Cet espace ex-aequo avec la place devant Denner est aujourd'hui prioritairement utilisée pour le jeu (40%). Il n'est aujourd'hui pas du tout utilisé pour profiter de la nature ni pour se poser (il n'y a en effet aucun banc et pas de végétation, éléments clés ressortis des retours du terrain). Les usages futurs souhaités sont pouvoir participer (27%) et majoritairement pour pouvoir y animer l'espace (57%). Ensuite, les sondé-e-s souhaitent pouvoir s'y rencontrer (23%) et notamment discuter entre voisins (57%).



Échos du terrain

Cette place identifiée par la Ville comme le cœur du périmètre pour les activités est en effet souvent traversée mais peu utilisée. Ce serait un espace prioritaire à réaménager pour que les gens puissent s'y poser. Il manque d'assises et de végétation, et la fontaine murée est souvent critiquée. Par ailleurs, une personne regrette que le rez-de-chaussée ne comprenne pas de restauration rapide, qui attirerait les étudiants de la HEIG-VD et créerait de la vie (terrasse).

Retour des organisateurs événements

Cette place est appréciée, car elle est calme et protégée de la circulation, passante grâce aux commerces et qu'elle offre un petit couvert en cas de pluie. Les cubes ont permis d'y réaliser l'événement, car il manque d'assises. L'ancienne fontaine est également relevée comme inutile et inesthétique par un organisateur.

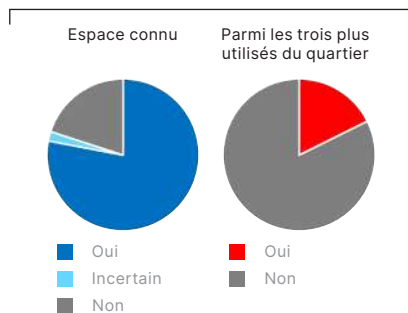
Résultats du sondage

N.B. le nombre de réponses peut être trop faible pour une interprétation fiable.

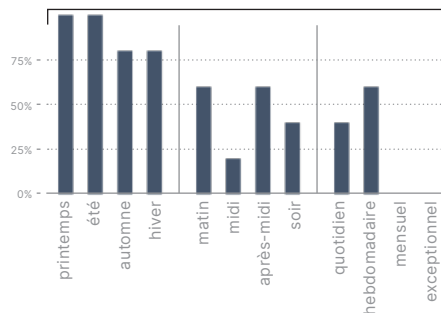
n = 5 répondant-e-s sur cet espace
(sauf mention contraire sur le graphique)

Parts des répondant-e-s du quartier connaissant / utilisant cet espace

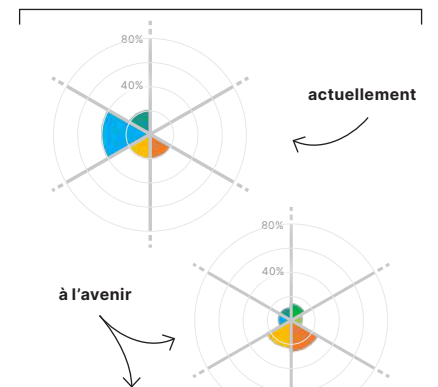
n = 61



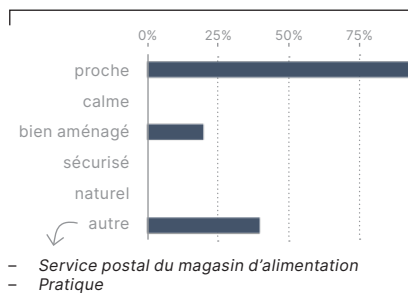
À quelle saison, à quelle période de la journée et à quelle fréquence l'utilisez-vous ?



Actuellement, que faites-vous dans cet espace? Et à l'avenir, que préféreriez-vous pouvoir y faire?

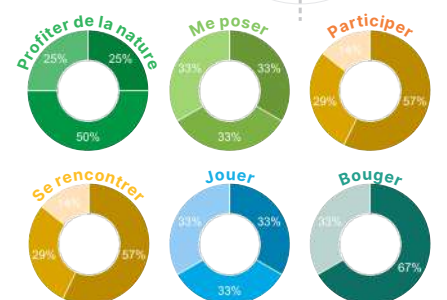
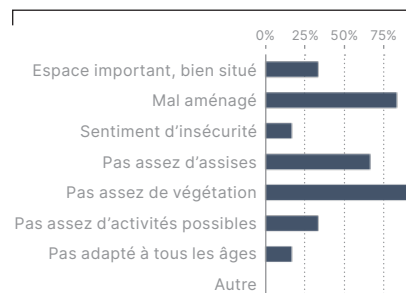


Pourquoi aimez-vous fréquenter ce lieu ?



Pourquoi faudrait-il améliorer cet espace en priorité?

n = 6



Autres activités souhaitées:

7. Prairie et Vilette

4. Parc des Quatre-Marronniers (B)



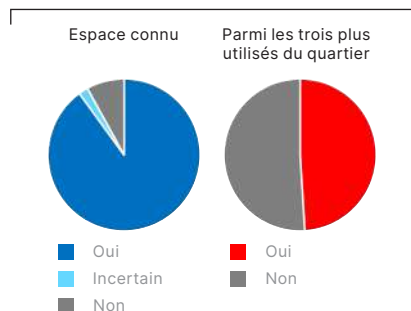
Résultats du sondage

N.B. le nombre de réponses peut être trop faible pour une interprétation fiable.

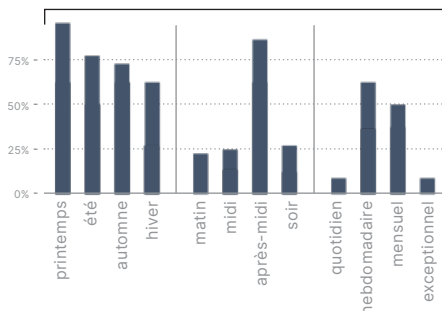
n = 22 répondant-e-s sur cet espace
(sauf mention contraire sur le graphique)

Parts de l'ensemble des répondant-e-s connaissant / utilisant cet espace

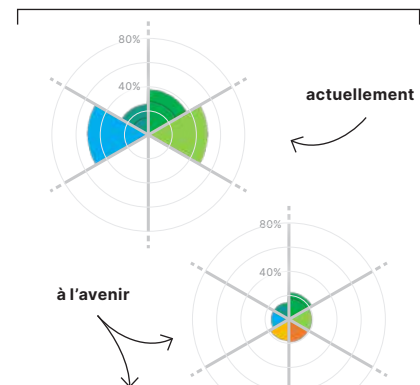
n = 61



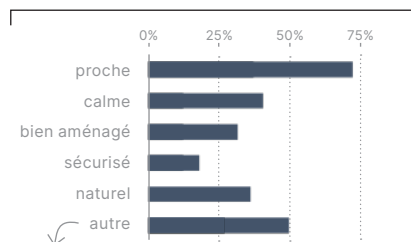
À quelle saison, à quelle période de la journée et à quelle fréquence l'utilisez-vous ?



Actuellement, que faites-vous dans cet espace? Et à l'avenir, que préféreriez-vous pouvoir y faire?



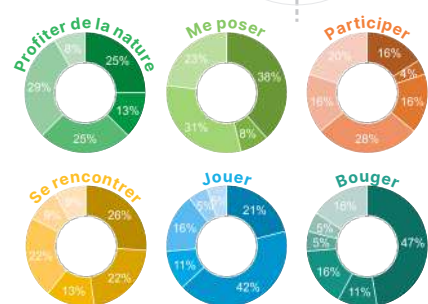
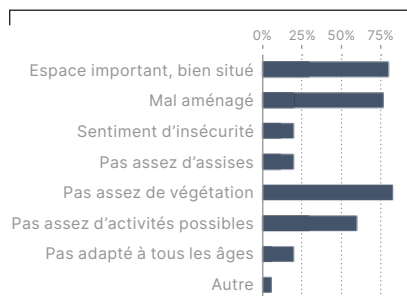
Pourquoi aimez-vous fréquenter ce lieu ?



- Beaux arbres
- Par contre je dois aller en voiture car à pied c'est loin
- Jeux pour mon fils
- Ombre, diversité des jeux proposés, ombres des arbres
- Beau
- Arbre magnifique

Pourquoi faudrait-il améliorer cet espace en priorité?

n = 5



Autres activités souhaitées:

- Méditer, écrire
- Smoke and listen music
- Terrain de sport fermé (pour éviter que les balles partent partout), améliorer la sécurité des parcs, plus d'assises, pas assez de luminosité dans les parcs pour pouvoir en profiter les soirs d'été avec enfant
- Évènement pour promouvoir la biodiversité dans le / les parcs

Légende: p. 60

7. Prairie et Villette

5. Passage Sous-Bois (D)



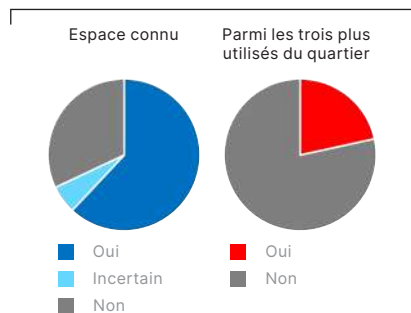
Résultats du sondage

N.B. le nombre de réponses peut être trop faible pour une interprétation fiable.

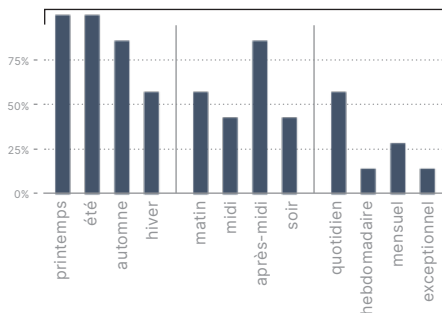
n = 7 répondant-e-s sur cet espace
(sauf mention contraire sur le graphique)

Parts des répondant-e-s du quartier connaissant / utilisant cet espace

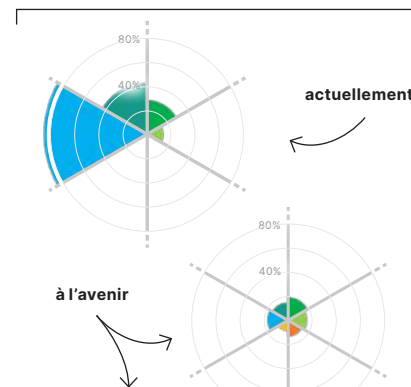
n = 50



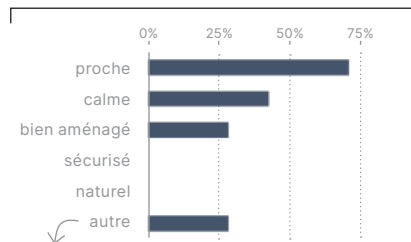
À quelle saison, à quelle période de la journée et à quelle fréquence l'utilisez-vous ?



Actuellement, que faites-vous dans cet espace? Et à l'avenir, que préféreriez-vous pouvoir y faire?



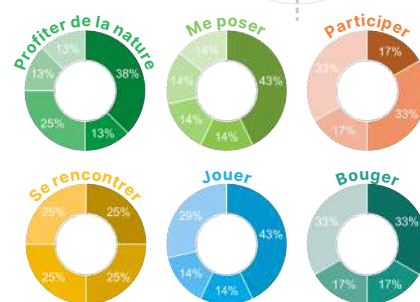
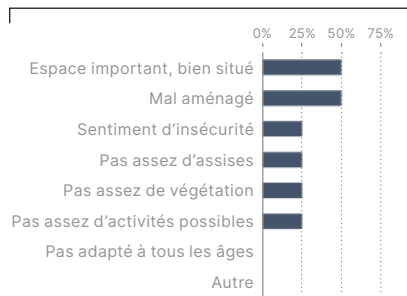
Pourquoi aimez-vous fréquenter ce lieu ?



- Avant parce que c'était calme. Mais maintenant je n'y vais plus car les jeunes fument
- Pratique

Pourquoi faudrait-il améliorer cet espace en priorité?

n = 4



Autres activités souhaitées:

- Panier de basket et plus des assises
- Jouer au foot

Légende: p. 60

7. Prairie et Vilette

6. Parc de la Vilette (I)



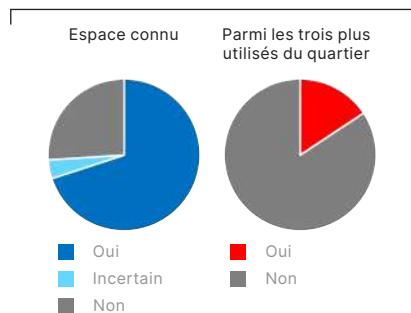
Résultats du sondage

N.B. le nombre de réponses peut être trop faible pour une interprétation fiable.

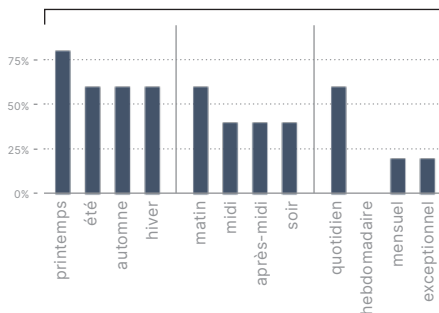
n = 5 répondant-e-s sur cet espace
(sauf mention contraire sur le graphique)

Parts de l'ensemble des répondant-e-s connaissant / utilisant cet espace

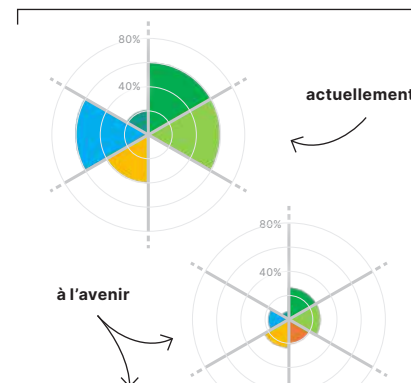
n = 50



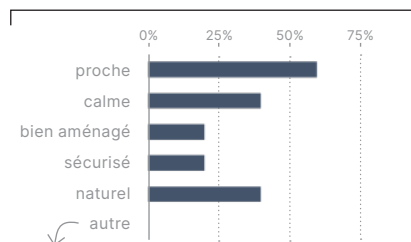
À quelle saison, à quelle période de la journée et à quelle fréquence l'utilisez-vous ?



Actuellement, que faites-vous dans cet espace? Et à l'avenir, que préféreriez-vous pouvoir y faire?

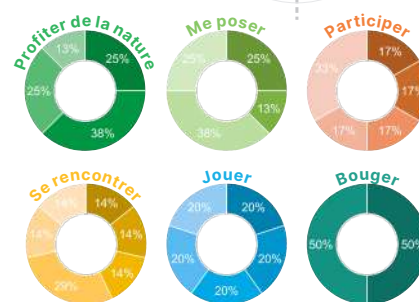
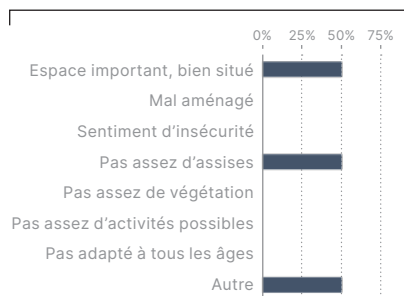


Pourquoi aimez-vous fréquenter ce lieu ?



Pourquoi faudrait-il améliorer cet espace en priorité?

n = 4



Autres activités souhaitées:

- Foot

Légende: p. 60

7. Prairie et Villette

7. HEIG-VD (J)



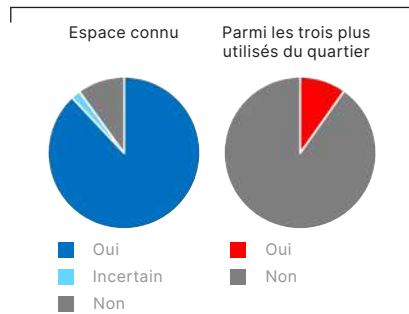
Résultats du sondage

N.B. le nombre de réponses peut être trop faible pour une interprétation fiable.

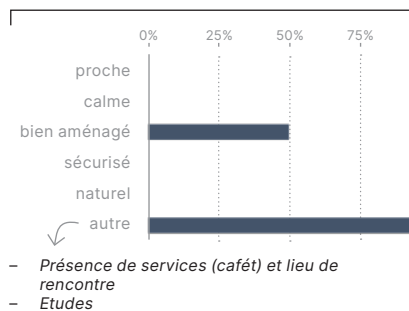
n = 2 répondant-e-s sur cet espace (sauf mention contraire sur le graphique)

Parts des répondant-e-s du quartier connaissant / utilisant cet espace

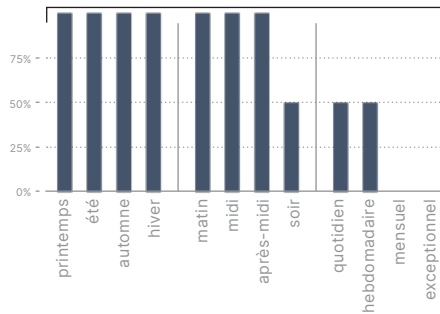
n = 50



Pourquoi aimez-vous fréquenter ce lieu ?

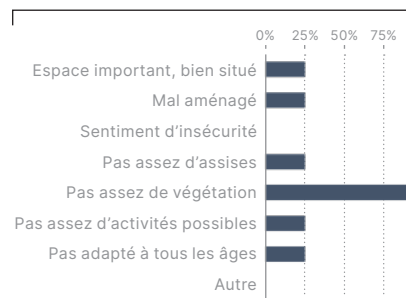


À quelle saison, à quelle période de la journée et à quelle fréquence l'utilisez-vous ?

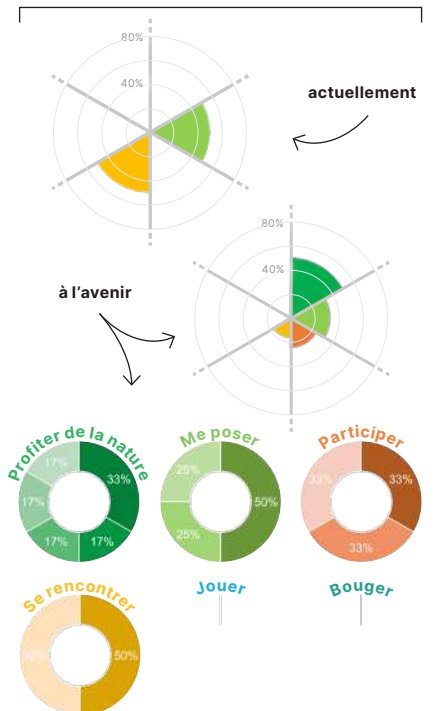


Pourquoi faudrait-il améliorer cet espace en priorité ?

n = 4



Actuellement, que faites-vous dans cet espace? Et à l'avenir, que préféreriez-vous pouvoir y faire?



Autres activités souhaitées:

- Expos à l'extérieur, bacs à plantation, remise en service de la fontaine

Légende: p. 60

7. Prairie et Villette

8. Rue Clendy (F)



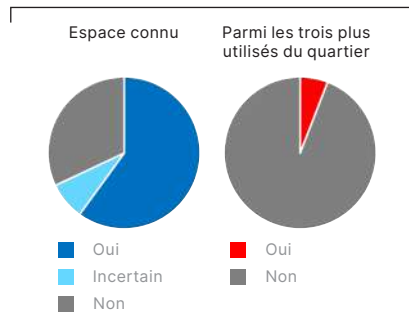
Résultats du sondage

N.B. le nombre de réponses peut être trop faible pour une interprétation fiable.

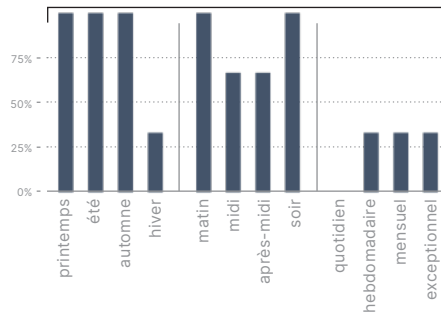
n = 3 répondant-e-s sur cet espace
(sauf mention contraire sur le graphique)

Parts de l'ensemble des répondant-e-s connaissant / utilisant cet espace

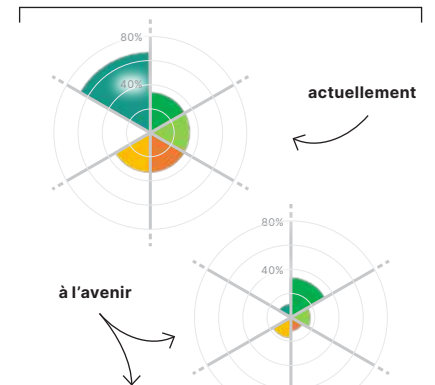
n = X



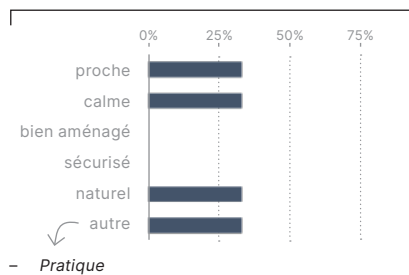
À quelle saison, à quelle période de la journée et à quelle fréquence l'utilisez-vous ?



Actuellement, que faites-vous dans cet espace? Et à l'avenir, que préféreriez-vous pouvoir y faire?

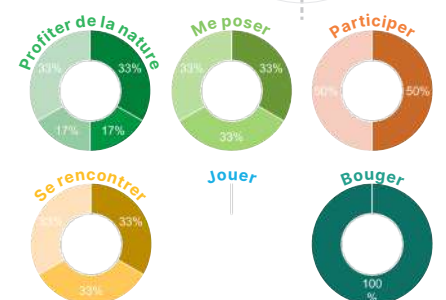
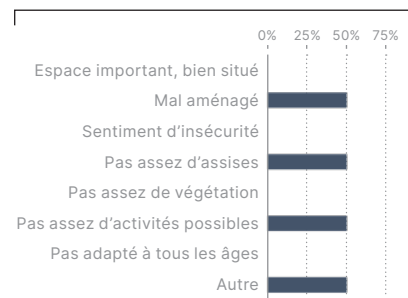


Pourquoi aimez-vous fréquenter ce lieu ?



Pourquoi faudrait-il améliorer cet espace en priorité?

n = 2



Légende: p. 60

Autres activités souhaitées:

-

7. Prairie et Villette

9. Collège des Quatre-Marronniers (C)



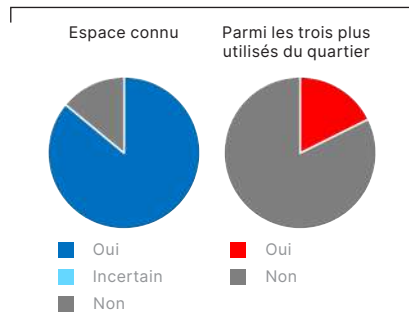
Résultats du sondage

N.B. le nombre de réponses peut être trop faible pour une interprétation fiable.

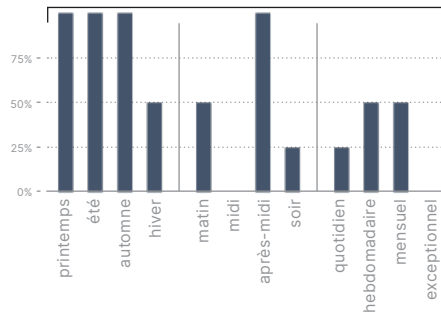
n = 4 répondant-e-s sur cet espace
(sauf mention contraire sur le graphique)

Parts des répondant-e-s du quartier connaissant / utilisant cet espace

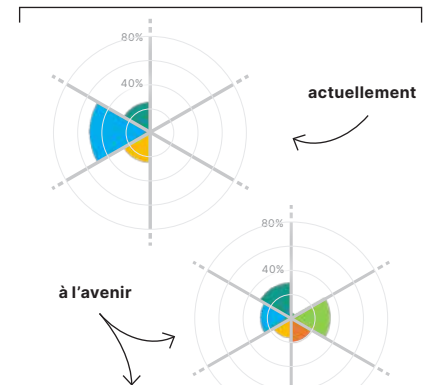
n = 61



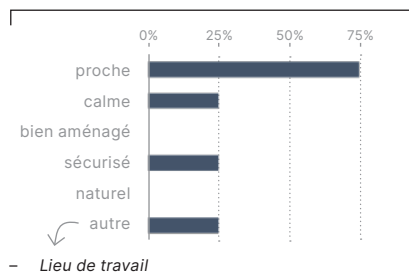
À quelle saison, à quelle période de la journée et à quelle fréquence l'utilisez-vous ?



Actuellement, que faites-vous dans cet espace? Et à l'avenir, que préféreriez-vous pouvoir y faire?

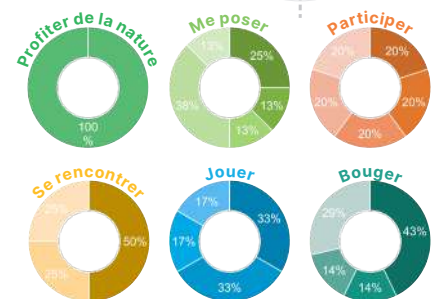
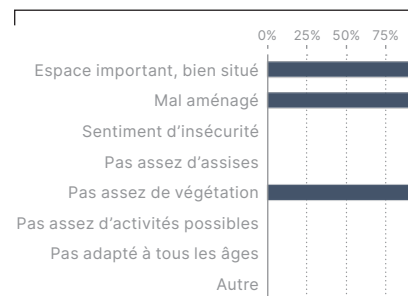


Pourquoi aimez-vous fréquenter ce lieu ?



Pourquoi faudrait-il améliorer cet espace en priorité?

n = 1



Autres activités souhaitées:

7. Prairie et Vilette

10. Collège de la Vilette (H)



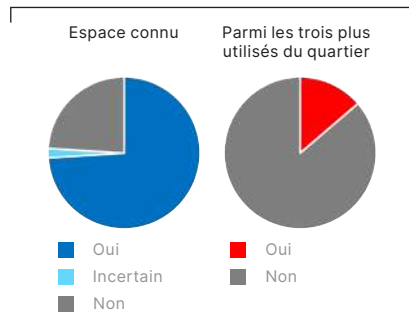
Résultats du sondage

N.B. le nombre de réponses peut être trop faible pour une interprétation fiable.

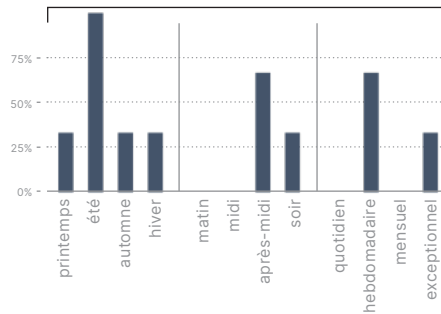
n = 3 répondant-e-s sur cet espace
(sauf mention contraire sur le graphique)

Parts de l'ensemble des répondant-e-s connaissant / utilisant cet espace

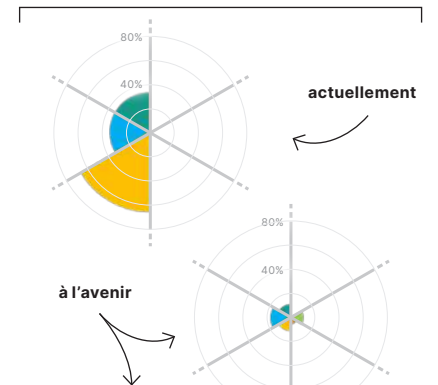
n = 50



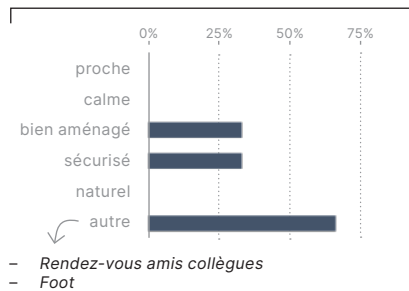
À quelle saison, à quelle période de la journée et à quelle fréquence l'utilisez-vous ?



Actuellement, que faites-vous dans cet espace? Et à l'avenir, que préféreriez-vous pouvoir y faire ?

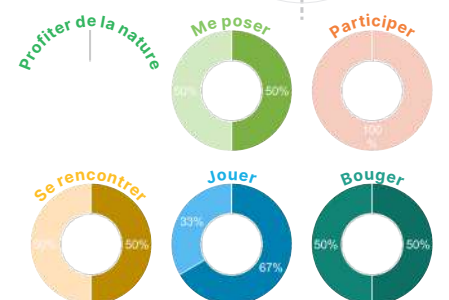
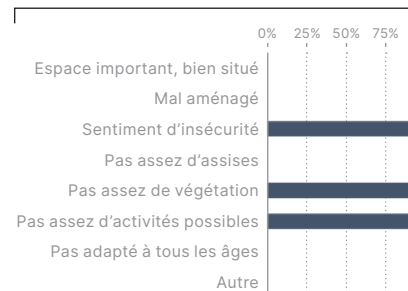


Pourquoi aimez-vous fréquenter ce lieu ?



Pourquoi faudrait-il améliorer cet espace en priorité ?

n = 1


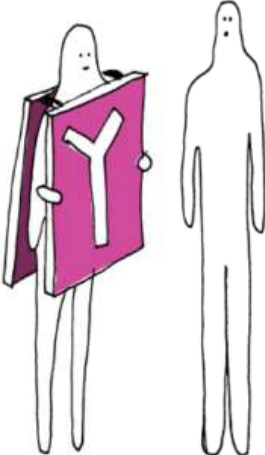


Légende: p. 60

Autres activités souhaitées:

- Meilleures installations pour le foot

Annexes



Questionnaire (version française)

Pour chaque espace cité à la question 3

1. Quels espaces publics connaissez-vous à proximité de chez vous? *Sélection sur une carte*

- Oui Incertain Non

2. Y a-t-il d'autres espaces publics proches de chez vous qui manquent sur la carte? *Sélection sur une carte*

3. Quels espaces proches de chez vous utilisez-vous le plus? (max. 3)

- Liste: espaces du périmètre

4. Pourquoi aimez-vous fréquenter ce lieu?

- Proche Bien aménagé Naturel
 Calme Sécurisé Autre

5. À quelle saison l'utilisez-vous?

- Au printemps En automne
 En été En hiver

6. Quand l'utilisez-vous?

- Le matin L'après-midi
 Le midi Le soir

7. À quelle fréquence l'utilisez-vous?

- Tous les jours Tous les mois
 Toutes les semaines De façon exceptionnelle

8. Actuellement, que faites-vous dans cet espace?

- Profiter de la nature Rencontrer des gens Autre
 Me poser Jouer avec les enfants / d'autres personnes
 Participer à la vie socio-culturelle du quartier Bouger / être actif

9. À l'avenir, quelles activités préféreriez-vous pouvoir faire dans cet espace ? (max. 10 en tout)

Profiter de la nature:

- Contempler la nature Grimper aux arbres et collines Cueillir des fruits
 Être en contact avec la nature Jouer avec l'eau, la terre, le sable Jardiner

Me poser:

- Prendre l'air / regarder le paysage Chanter / jouer avec un instrument Lire / travailler / étudier
 Attendre quelqu'un Manger un morceau Parler au téléphone

Participer à la vie socio-culturelle du quartier:

- Animer l'espace (musique, événements) M'informer sur les événements du quartier Admirer une œuvre d'art
 Participer à un ouvrage collectif (art, jardinage) Assister à un concert / spectacle / film Me laisser surprendre par les activités en cours

Rencontrer des gens:

- Discuter (entre voisin-es) Pique-niquer entre ami-es Rencontrer des gens lors d'événements
 Consommer (terrasse, buvette) Jouer assis (jeux de société)
 Faire des grillades

Jouer avec les enfants / d'autres personnes:

- Jouer librement (ballon, frisbee) Jouer à des jeux formels (échecs, pétanque)
 Jouer à la place de jeux
 Jouer avec mon imaginaire (dessin à la craie) Jouer au ping-pong
 Escalader

Bouger / être actif:

- Traverser l'espace (marcher, promener son chien) Bouger avec le matériel disponible (fitness) Apprendre la trottinette / le vélo aux enfants
 Bouger avec son propre matériel (yoga) Bouger en groupe (cours collectifs)
 Faire de la slackline

- Autres activités

10. A votre avis, quels espaces de votre quartier devraient être améliorés en priorité? (max. 3) *Liste: espaces du périmètre***11. Pourquoi?**

- | | | |
|---|--|--|
| <input type="checkbox"/> Espace important (bien situé, fréquenté) | <input type="checkbox"/> Sentiment d'insécurité | <input type="checkbox"/> Pas assez d'activités possibles |
| <input type="checkbox"/> Mal aménagé | <input type="checkbox"/> Pas assez d'assises | <input type="checkbox"/> Pas adapté à tous les âges |
| | <input type="checkbox"/> Pas assez de végétation | <input type="checkbox"/> Autre |

12. En général, quelle appréciation faites-vous des espaces publics de proximité de votre quartier?

- | | | |
|---|-------------------------|--------------------------------------|
| <input type="radio"/> 1 (très mauvaise) | <input type="radio"/> 3 | <input type="radio"/> 5 (très bonne) |
| <input type="radio"/> 2 | <input type="radio"/> 4 | |

13. Et à l'échelle de la ville?

- | | | |
|---|-------------------------|--------------------------------------|
| <input type="radio"/> 1 (très mauvaise) | <input type="radio"/> 3 | <input type="radio"/> 5 (très bonne) |
| <input type="radio"/> 2 | <input type="radio"/> 4 | |

14. Vous êtes?

- | | | |
|-----------------------------|-----------------------------|-----------------------------|
| <input type="radio"/> Homme | <input type="radio"/> Femme | <input type="radio"/> Autre |
|-----------------------------|-----------------------------|-----------------------------|

15. Âge

- | | |
|---------------------------------|--------------------------------------|
| <input type="radio"/> 0-11 ans | <input type="radio"/> 24-64 ans |
| <input type="radio"/> 12-23 ans | <input type="radio"/> 65 ans et plus |

16. Au quotidien, vous occupez-vous de...?

- | | |
|------------------------------------|--|
| <input type="checkbox"/> Enfant(s) | <input type="checkbox"/> Personne en situation de handicap |
| <input type="checkbox"/> Senior(s) | <input type="checkbox"/> Aucune des réponses précédentes |

17. Souhaitez-vous participer au tirage au sort pour les bons à utiliser dans les commerces yverdonnois?

- | | |
|---------------------------|---------------------------|
| <input type="radio"/> Oui | <input type="radio"/> Non |
|---------------------------|---------------------------|

18. Souhaitez-vous être informé·e sur la suite du processus ou vous impliquer pour améliorer les espaces publics proches de chez vous ?

- | | |
|---------------------------|---------------------------|
| <input type="radio"/> Oui | <input type="radio"/> Non |
|---------------------------|---------------------------|

19. En cas de réponse positive à au moins une des deux questions ci-avant, merci de remplir les informations ci-après

Nom _____
 Adresse _____
 Code postal / lieu _____
 Email _____
 Téléphone _____

Liste des espaces manquants cités dans le sondage

1. Prés-du-Lac, Cygnes et Quai de Nogent

- Bois des Vernes (3 mentions)
- Bord du lac vers la cabane des scouts
- Carré bétonné/place gazonnée et bord de Thièle, Rive gauche de la Thièle entre le passage sous le pont des voies ferrées et le conservatoire.
- Chemin de la renaturation du Mujon
- Chemin des vernes
- Ecole de musique/conservatoire
- Ferme des cygnes (parcelle 1164)
- Il manque l'espace vert proche du rond point des cygnes avec le terrain de pétanque et tables de picknique sous les marronniers
- Île aux chiens
- Brigade du Lac
- Le bord du lac avec espace jeux et grill vers les cabanes des scouts (2 mentions)
- Les rives du lac, place de jeu à cote de la gendarmerie, place de jeux sur l'île aux chiens, la réserve naturelle, espace de jeux et ancien skatepark vers le conservatoire
- Place de jeu vers la gendarmerie du lac
- Plage
- Promenade et bancs le long de la Thièle (2 mentions)
- Promenade Robert Haynard + place de jeux (4 mentions)
- Quai de Nogent
- Quartier de loisirs entre Thièle et Mujon
- Rives du Lac
- Rue Léon-Jaquier

2. Uttins, Cheminet, Chamblon et Général Guisan

- Avenue Kiener triangle entre canal et Thièle vers le Pont de Guimps
- Contre-allée avenue de Grandson
- En quoi est ce que devant le restaurant des Uttins c'est un espace public? Il m'y m'y que des places de parc...
- Je ne pense pas qu'il en manque
- Jelly
- La presqu'île sur la Thièle entre Général Guisan et les Moulins et toute cette ruelle
- La promenade du Mujon, entre la rue du Cheminet et celle de Neuchâtel, qui est devenue un espace en plus d'une voie de mobilité.
- Le parc de la fondation Saint-Georges
- le parc vers l'av. Kiener et la rivière de la Thièle
- le petit espace vert à la fin du quai de la Thièle et Neuchâtel (en face de Travys)
- Les bords de la Thièle
- Les bords du Mujon !
- Les magasins
- Parc japonais. Il est mal fréquenté !
- Passage menant des Fleurettes aux cygnes
- petit parc en bout de la rue de Neuchâtel
- Prés du lac
- Rue des cygnes
- Salle du pétrole
- terrain du rugby, chemin vuageres
- Triangle entre Quai de la Thièle - Rue de Neuchâtel
- Vers le rugby club le long du canal
- Vuageres terrain

3. Centre-ville

- Bord de la Thièle vers la Coop
- Bord de la Thièle vers la Coop / Debit du Quai de la Thièle / Fontaine et banc rue du Milieu
- Castrum
- Cimetière
- Collège cheminet
- Devant la laiterie du chateau
- jardins de St-Roch,
- Jardins du coeur
- La place au début de la rue de chamblon
- Le bord du lac
- Le cimetière
- Le long de la thièle
- Les abords de la Thièle ! (derrière la place Bel-air, possibilité de se poser sur les berges)
- Les bords de la Thièle, avant et après la place Bel Air
- Les rives du canal oriental
- Les rives du lac
- Parc des Quatre Marronniers (6 mentions)
- Parc des îles
- Parc intérieur Haldimand-St Roch. Il est public mais personne ne le sait!
- Parc semi-public à l'intérieur des bâtiments St-Roch - Haldimand
- parcs du quartier des cygnes, espace lac, plage,....
- Patinoire stade de foot piscine

4. Moulins, Isles

- Aux quartier du fond des Moulins ,la place multisport sert pour tous les ados de la ville parce que couverte et non surveillée, ils y viennent en bus et nos enfants ne peuvent y accéder, car trop petite
- jardin du 117
- Les Vuagères
- Parc japonais, la piscine
- Rive de la Thièle
- Rue d orbe
- Terrain sinthetique sous autoroute

5. Pierre de Savoie, PST, Plaisance

- centre thermal
- Explorit, parc de loisirs Av .des découvertes
- Le long du Buron
- Le petit parc en face de la rue des Isles 18 (entre 4 intersection de routes)
- Les arrêts de bus . Je considère que les arrêts de bus sont aussi des espaces publics. Il manque aussi cheminement piétons reliant le cimetière à P. de Savoie. Bien ombragé, il a aussi deux bancs pour s'asseoir. Hélas, jamais nettoyés, ils n'invitent pas à la halte... Les a-t-on oubliés ? où est-ce parce qu'ils ne sont pas proches d'une voie de circulation voitures ?
- Migros lidlle
- Parc avec des petites chevres vers la Rue de l'avenir
- Passage entre la rue des Roseyres et Grave-line. En face de la Faïencerie 2
- Rondelle de l'ex source la Prairie

6. Coteau, Gressy, Sermuz

- Chemin d'accès au cimetière et le cimetière. Ce chemin est le seul chemin plat à Gressy et il est très utilisé pour la promenade du dimanche. Il se poursuit jusqu'à « froide-terre » et rejoint la commune de Belmont. Un ou deux bancs seraient les bienvenus le long de ce chemin. En particulier juste après le cimetière au pied du talus qui est d'ailleurs propriété de la commune sauf erreur.
- La forêt, les chemins agricoles, les pâturages aux abords de Sermuz et Gressy
- Le parc a cote du central
- Oui il existe plusieurs banc entre le Chemin de Floreyres et Chéseaux, très beaux avec une magnifique vue sur le lac
- Petit parc (privé je suppose) de l'ORIF. Quelques bancs dans une jolie prairie fleurie!
- Place avec des jeu et cabane au chemin de la colline
- Place de jeu
- rue de florimont tout au bout du chemim sur le beton
- Sur la commune de Cheseaux-Noréaz: la place de jeux devant la Table de Mary

7. Prairie, Vilette

- Avenue 4 Marronniers
- Champ-pittet
- Château de Champ-Pittet
- Espace jeux table de Marie
- Gymnase d'Yverdon
- les alentours du restaurant de Champ-Pittet
- Les jardins du cœur
- Parc a sous bois 15 (balançoire cassee, mal aménagé, pas sécurisé)
- Parc de l'hôtel des bains
- Parc derriere Denner (mini parc) qui a des balançoire pour tous petits choses qu'il ny a pas ailleurs
- Parc des Bains
- Parc en face du centre termal
- Parc sous bois
- Parc vers la plage
- Places de jeu sous-bois
- Proche de Denner
- Promenade direction Champittet
- Promenade vers Champittet, sous l'HEIG-VD (bancs)
- Terrain de foot vilette
- The lake
- tous les espaces de verdure a la vilette