





Plan de situation

Mensuration numérique

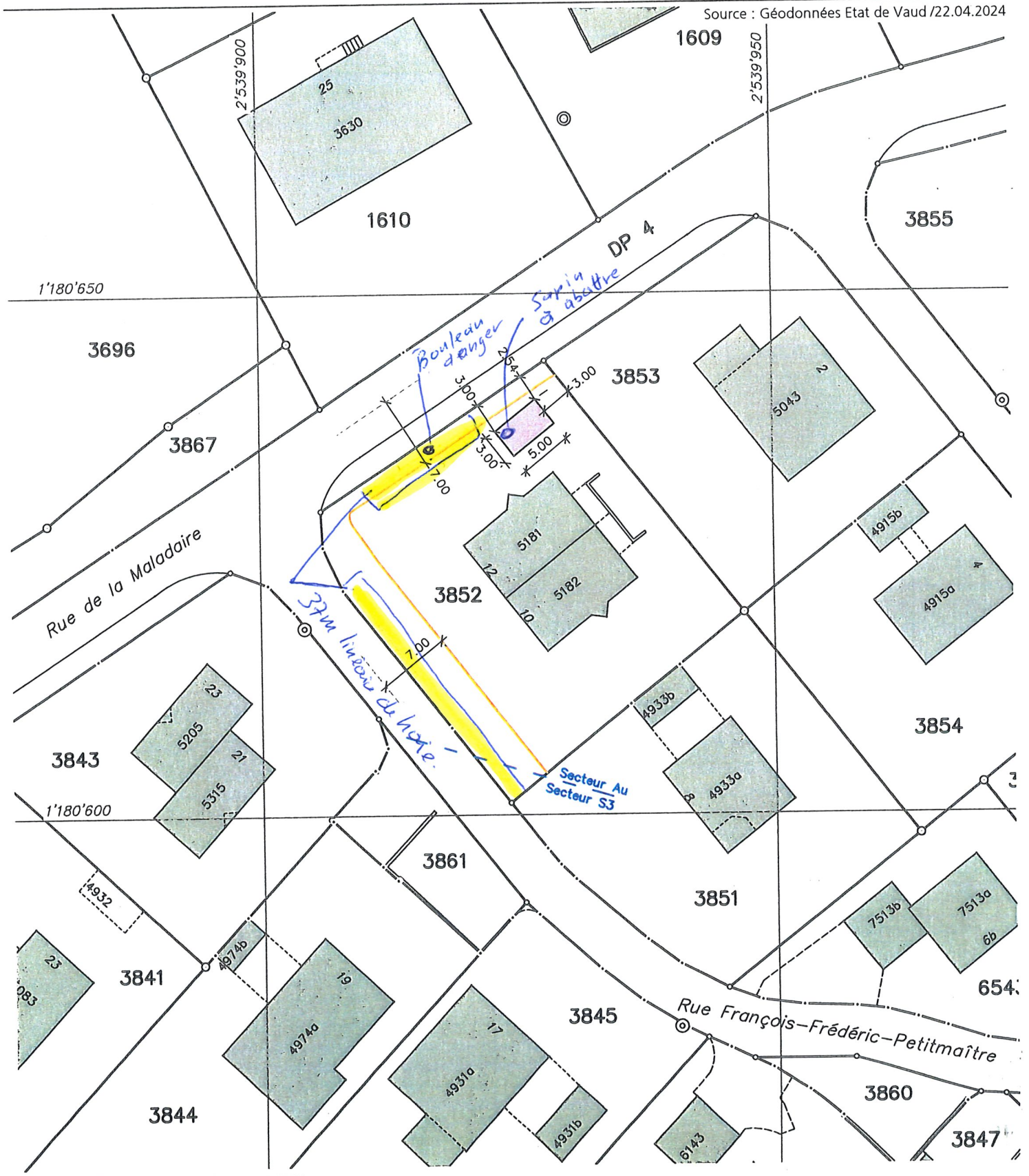
Folio 36 - Echelle 1:500

Légende

-  Cabanon de jardin
-  Haie supprimée
-  Limite des constructions selon plan communal n°8/10 du 17 juin 2003, appl. art. 36 LRou
-  Limite de secteurs de protection des eaux



Source : Géodonnées Etat de Vaud /22.04.2024



Yverdon-les-Bains, le 3 septembre 2024 / BGR



Jaquier Pointet SA
Géomètres brevetés

Rue des Pêcheurs 7
Case postale
1401 Yverdon-les-Bains

024 424 60 70
info@japo.ch
www.japo.ch

