

# PLAN DRESSE POUR ENQUETE

N°CAMAC 233461  
30'568.05

## COMMUNE D'YVERDON-LES-BAINS

Parcelle n°2350

FOLIOS 32 et 33

ECHELLE 1:1'000

COORDONNEES  
2'539'600 / 1'181'635

ALTITUDE MOYENNE  
430 m

Propriété de:

Yverdon-les-Bains la Commune

Bâtiments divers 8'339 m<sup>2</sup>  
Accès, place privée 5'056 m<sup>2</sup>  
Cours d'eau 158 m<sup>2</sup>  
Eau stagnante 507 m<sup>2</sup>  
Jardin 102'716 m<sup>2</sup>  
Route, chemin 6'151 m<sup>2</sup>  
Trottoir, place piétonnière 519 m<sup>2</sup>

TOTAL 123'446 m<sup>2</sup>

# 9911

## REMPLACEMENT DE LA TRIBUNE PROVISOIRE EXISTANTE PAR UNE TRIBUNE PROVISOIRE DE 1200 PLACES ET INSTALLATION D'UN ECRAN GEANT

Affectation selon PPA "Rives du lac" du 10 mars 2003 : Zone d'équipements sportifs et de loisirs en plein air





Limite des constructions selon art. 36 de la loi sur les routes : —

Protection des eaux: secteur "üB"

Degré de sensibilité au bruit: II

La réalisation du projet implique une mise à jour du plan au Registre Foncier

### Légende:

-  Tribune provisoire (1200 places)
-  Ecran géant
-  Tribune existante provisoire remplacée
-  Tribune démolie

### Servitudes:


- |           |   |  |
|-----------|---|--|
| 1998/3495 | D | Zone/quartier : Alignement des constructions                       |
| 2014/2845 | C | Passage public à pied et pour les véhicules d'entretien des berges |
| 2020/4083 | C | Canalisation(s) quelconques  |
| 2023/3447 | C | Superficie   |

### Propriétaire voisin:

2352 Yverdon-les-Bains la Commune

Détails: voir plans de l'architecte

 Jaquier Pointet SA  
Géomètres brevetés

  
Vincent POINTET  
Ingénieur géomètre breveté

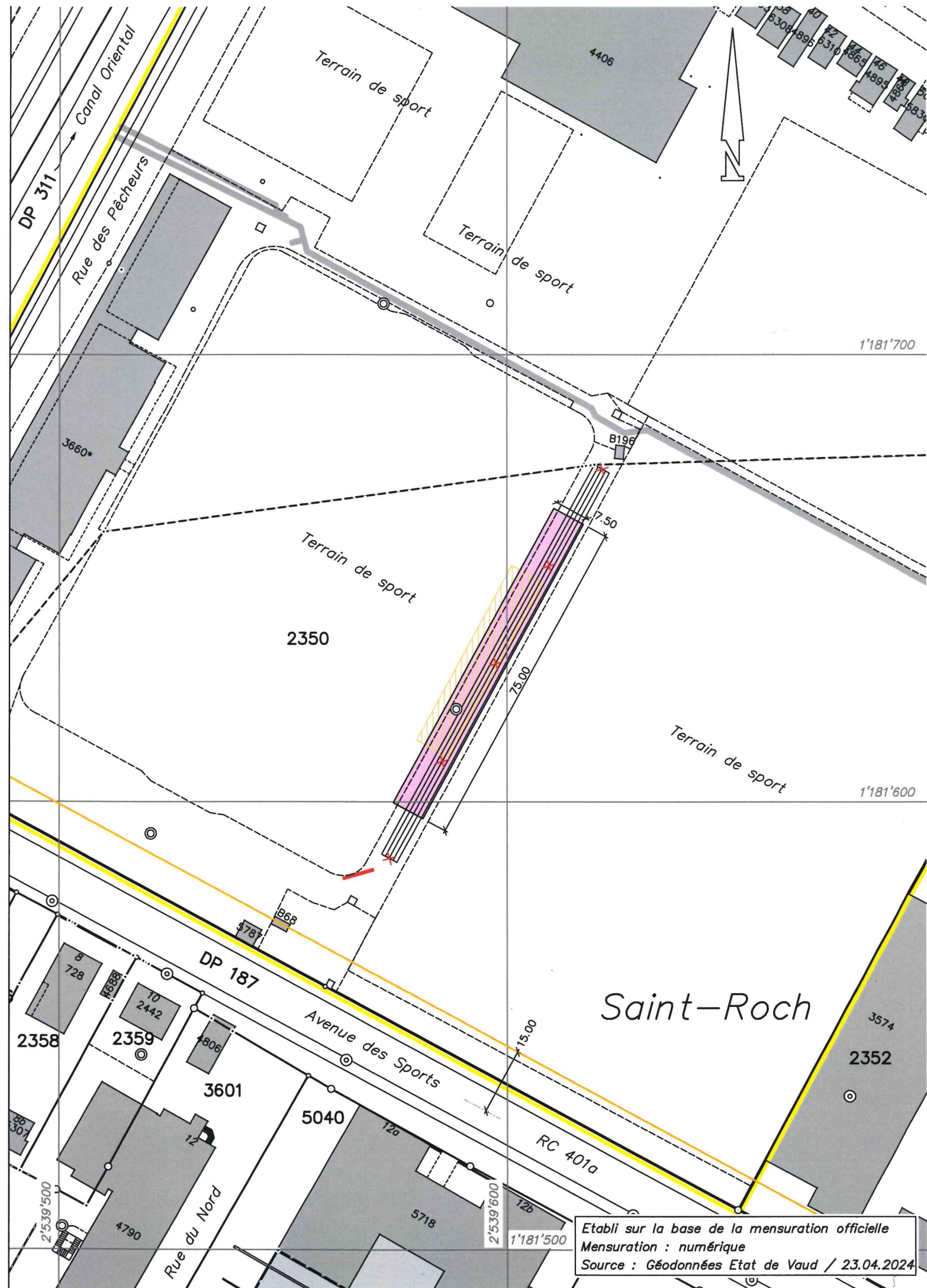


Pour la Commune:

AU NOM DE LA MUNICIPALITÉ  
Le Syndic Le Secrétaire:



TRO/Yverdon-les-Bains, le 24 avril 2024



Etabli sur la base de la mensuration officielle  
Mensuration : numérique  
Source : Géodonnées Etat de Vaud / 23.04.2024