

PLAN DRESSE POUR ENQUETE

N°CAMAC 233382
31'139.01

COMMUNE D'YVERDON-LES-BAINS

Parcelle n°3852

Habitation ECA n°5181 74 m²
Habitation ECA n°5182 74 m²
Place-jardin 786 m²
TOTAL 934 m²

FOLIO 36

ECHELLE 1:500

COORDONNEES
2'539'945 / 1'180'620

ALTITUDE MOYENNE
440 m

Propriété de:

Agence générale CIM S.A.

CONSTRUCTION D'UN CABANON DE JARDIN ET D'UN COUVERT

Affectation selon plan communal du 17 juin 2003 : Zone résidentielle 2

Limite des constructions selon plan communal n°8/10 du 17 juin 2003 :  (appl. art. 36 LRou)




Protection des eaux: secteur "Au"

Note architecturale: -

Degré de sensibilité au bruit: II

La réalisation du projet implique une mise à jour du plan au Registre Foncier

Légende:

-  Cabanon
-  Couvert
-  Limite de secteurs de protection des eaux

Servitudes:

- | | | |
|-----------|----|---|
| 1998/903 | D | Exploitation : Interdiction de certaines industries et installations |
| 1998/2011 | C | Zone/quartier : Interdiction de recherche et captage d'eau, restriction au droit de bâtir |
| 1998/2016 | CD | Canalisation(s) quelconques |
| 2000/1459 | D | Usage d'abri PC |

Propriétaires voisins:

- | | |
|------|-------------------------------------|
| 3851 | Fikaj Ilir et Erida |
| 3853 | Jeanneret Martin |
| 3854 | Despland Jacques et Nicole Juliette |


ES + EU: existants sans changement

Détails: voir documents annexés

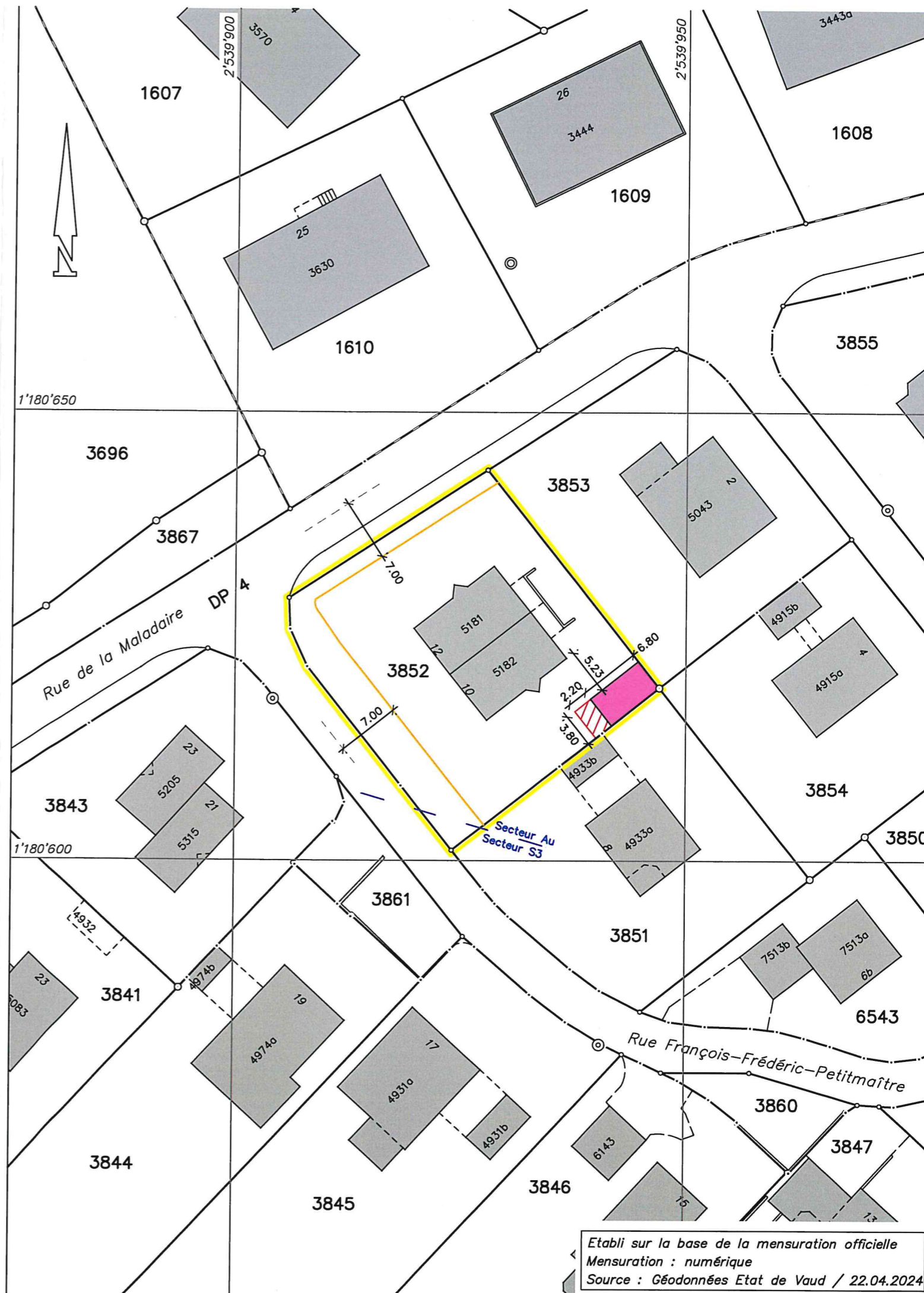
 Jaquier Pointet SA
Géomètres brevetés



Le Propriétaire:


Vincent POINTET
Ingénieur géomètre breveté

TRO/Yverdon-les-Bains, le 23 avril 2024



Etabli sur la base de la mensuration officielle
Mensuration : numérique
Source : Géodonnées Etat de Vaud / 22.04.2024