

Aménagement de la cour d'école des Prés-du-Lac

PLAN DE SITUATION 1:500

Date d'élaboration : 25.04.2024

Maître d'ouvrage : Ville d'Yverdon-les-Bains - Service de l'Urbanisme
Av. des Sports 14
1400 Yverdon-les-Bains

Architecte paysagiste
Profil paysage
Rue des Pêcheurs 8A
1400 Yverdon-les-Bains

Parcelle concernée : BF 1355
Adresse du site : Rue Léon-Jaquier 1
1400 Yverdon-les-Bains
Surface : 2'346 m²
Propriété de : Yverdon-les-Bains la Commune

La réalisation du projet n'implique pas de mise à jour du plan au Registre Foncier.

. Affectation selon modification du PGA : zone d'installations (para)-publiques de moyenne densité
. Protection des eaux : secteur "üB"
. Bruit : degré de sensibilité : II

Signatures :

Mme Gaëlle Hermabessière
Architecte paysagiste - Profil paysage








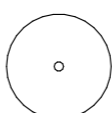

le à

Pour la Commune :

le à



LÉGENDE

- | | | | |
|---|----------------------------|---|---|
|  | Emprise de la parcelle |  | Clôture existante |
|  | Surfaces vertes existantes |  | Démolition de surfaces en enrobé pour plantations |
|  | Haies existantes |  | Démolition de surfaces en enrobé pour sol semi-perméable aire de jeux |
|  | Haies supprimées | | |
|  | Arbres existants | | |
|  | Arbres projetés | | |