


# PLAN DRESSE POUR ENQUETE PUBLIQUE

## Commune d'Yverdon-les-Bains

Propriétaire :	Parcelle :	Désignations RF :	Surfaces :
DEMERVAL Danielle Brigitte Micheline	1475	Habitation N° ECA 953	94 m <sup>2</sup>
		Garage N° ECA 2449	13 m <sup>2</sup>
		Jardin	423 m <sup>2</sup>
			<u>530 m<sup>2</sup></u>

Plan RF N° 35 (mensuration numérique)	CN 1203 au 1:25'000
Coord. moy.: 2539820 / 1180972 (MN95)	Alt. moy.: 434 m
Affectation réglementaire : zone résidentielle 2	Lim. constr. selon art. 36 LRou 
RPGA approuvé par l'autorité compétente le 20.09.2016	
DSB : II	
Zone de danger naturel: Inondations : en révision, Lac : danger nul	
Secteur de protection des eaux : üB	
Note de recensement architectural : ECA n°953 et ECA n°2449, note 3	
La réalisation du projet implique une mise à jour du plan RF	

Objet : - Aménagement d'une place de parc et construction de palissades

Attestation d'enquête :

La propriétaire :

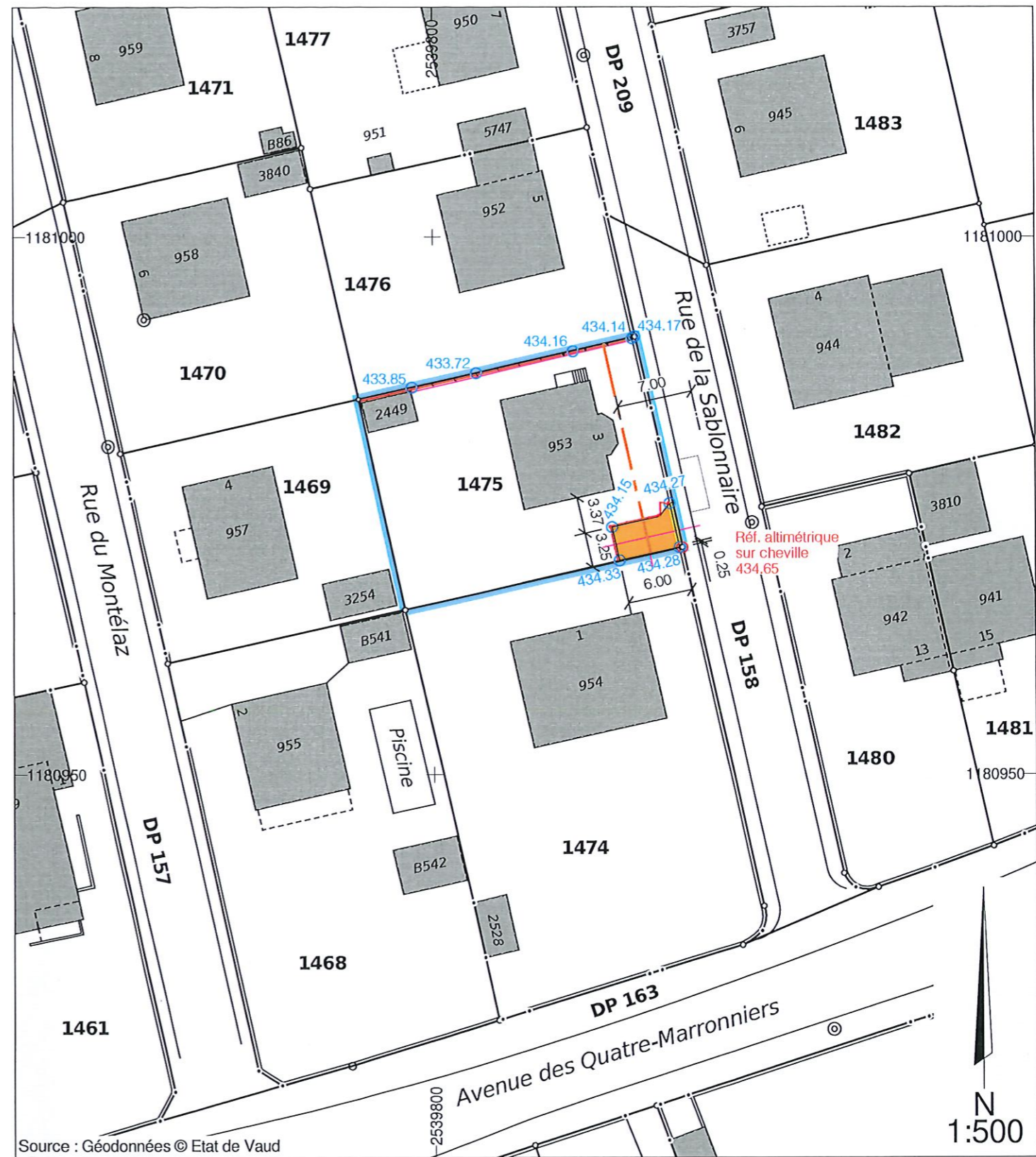


**BR+**  
INGÉNIEURS GÉOMÈTRES BREVETÉS

BR PLUS INGÉNIEURS SA  
Rue de la Plaine 68 · CP  
1401 Yverdon-les-Bains  
T +41 24 425 45 94  
info.yve@br-plus.ch  
www.br-plus.ch







Yverdon-les-Bains, le 14 octobre 2024

David VARIDEL  
Ingénieur géomètre breveté



Source : Géodonnées © Etat de Vaud

**Légende:**

-  Place de parc (pavés filtrants)
-  Palissades (h= max. 2m)
-  Démolition mur
-  Place de parc à supprimer
-  Parcelle concernée
-  Altitudes mesurées au sol

**Propriétaires voisins :**

P. 1469 : BURNOD Eric et GREGORI BURNOD Stéphanie  
P. 1474 : SCHENKER Urs Walter et LAGACHE Stéphanie Josette Janine  
P. 1476 : FARIA FERNANDES Antonio et SILVA PINHEIRO Salomé de Fatima

**Servitude concernée par le projet :**

1998/001226 : Genre de constructions et de clôture, interdiction d'établissements insalubres ou incommodes, alignements

Mention :  
Aucune

N° dossier YVE :  
**5657-100**  
Dess.: JTH / Ctr: PTU