

Commune d'Yverdon-les-Bains

Situation : Rue des Pêcheurs 17
 Echelle : 1: 500
 Mensuration : numérique

Coord. de l'antenne : \odot 2'539'610 / 1'181'795
 Altitude de référence : 430.87 m s.m. selon Cablex
 Dossier technique : 117'009.001 / IM-AG

Propriétaire : Yverdon-les-Bains la Commune

Parcelle n°: 2350





Bâtiment public n°4406	2'968 m ²
Divers bâtiments	5'371 m ²
Accès, place privée	5'056 m ²
Cours d'eau	158 m ²
Eau stagnante	507 m ²
Jardin	102'716 m ²
Route, chemin	6'151 m ²
Trottoir, place piétonnière	519 m ²
Total	123'446 m²

Affectation : PPA Rives du Lac et PPA Camping des Iris
 Limite des constructions au DP : aucune
 Recensement architectural : Tribunes du Stade n°3660*, Note 2
 Degré de sensibilité au bruit : II
 Secteur de protection des eaux : ÜB
 Mention : aucune

Plan de situation dressé pour demande d'autorisation :




Transformation d'une installation de communication mobile existante pour le compte de Swisscom (Suisse) S.A. avec nouvelles antennes pour les technologies 4G et 5G / YVLA

La réalisation du projet implique une mise à jour du plan RF

Sceau de la Municipalité	Le propriétaire
	<p>AU NOM DE LA MUNICIPALITÉ Le Syndic:  Le Secrétaire: </p> <p></p> <p>Morges, le 24 juin 2024 Le géomètre breveté A. Guex </p>



Servitudes existantes		Propriétaire voisin
126529	D Zone/quartier: Alignement des constructions, ID 1998/3495	aucun
2014/6369/0	C Passage public à pied et pour les véhicules d'entretien des berges, ID 2014/2845	
2020/7536/0	C Canalisation(s) quelconques, ID 2020/4083	
2023/6393	C Superficie, jusqu'au 26.06.2026, ID 2023/3447, figurée	

Légende	
	Mât (existant)
	Technique
	Renforcement de la dalle existante

m:\zccablex\igi\001-enquete\92-yvla\yvla_enq_500.dwg

GEODONNEE © ETAT DE VAUD

Pour les cotes de détail, voir le plan de l'ingénieur

Ce plan ne peut être diffusé que dans le cadre de l'objet cité en titre.

Il ne saurait être utilisé à d'autres fins ni modifié sans l'accord préalable express de son auteur.



GÉOMATIQUE • GÉNIE CIVIL • AMÉNAGEMENT DU TERRITOIRE
 MORGES Avenue de Lonay 17b • 1110 Morges • T. 021 811 40 40
 EPALINGES Rte de la Croix-Blanche 42 • CP 47 • 1066 Epalinges • T. 021 623 13 13

membre
sia

